

# 三条市の農林業

— 2020年農林業センサスから —

三 条 市

# 目 次

調査の概要及び利用上の注意 .....	1
<b>三条市の結果の概要（確定値）</b>	
1 農林業経営体	
(1) 組織形態別農林業経営体数 .....	2
2 農業経営体	
(1) 組織形態別農業経営体数 .....	3
(2) 主副業別経営体数（個人経営体） .....	3
(3) 経営耕地面積規模別農業経営体数 .....	5
(4) 農産物販売金額規模別農業経営体数 .....	5
(5) 農産物販売金額1位の部門別経営体数 .....	6
(6) 販売目的で作付け(栽培)した作物の類別作付(栽培)経営体数 .....	7
3 農家	
(1) 総農家数 .....	8
4 農業就業構造	
(1) 農業従事者数（個人経営体） .....	9
(2) 基幹的農業従事者数（個人経営体） .....	10
5 耕地	
(1) 経営耕地面積（農業経営体） .....	12
(2) 経営耕地面積（農家） .....	12
6 林業経営体	
(1) 保有山林面積規模別林業経営体数 .....	13
(2) 林産物販売金額規模別経営体数 .....	13

## 参考資料 統計表

1	農林業経営体	
	(1) 農林業経営体数	15
	(2) 組織形態別経営体数	15
2	農業経営体	
	(1) 組織形態別経営体数	16
	(2) 主副業別経営体数(個人経営体)	16
	(3) 経営耕地面積規模別経営体数	17
3	農業生産(農業経営体)	
	(1) 農産物販売金額規模別経営体数	18
	(2) 農産物販売金額1位の部門別経営体数	19
	(3) 単一経営経営体数	19
	(4) 販売目的で作付け(栽培)した作物の類別作付(栽培)経営体数	20
	(5) 販売目的の稲・麦・雑穀の作物別作付経営体数と作付面積	20
	(6) 販売目的のいも類・豆類の作物別作付経営体数と作付面積	21
	(7) 販売目的の野菜類の作物別作付(栽培)経営体数	21
	(8) 販売目的の果樹類の栽培経営体数	22
	(9) 販売目的で作付け(栽培)した稲の作付(栽培)面積規模別経営体数	22
	(10) 農作業を受託した経営体の事業部門別経営体数と 水稲作受託作業種類別経営体数と受託作業面積	23
	(11) 農業生産関連事業を行っている経営体の事業種類別経営体数	23
4	家畜(農業経営体)	
	(1) 家畜等を販売目的で飼養している経営体数と飼養頭羽数	24
5	農家	
	(1) 総農家数	25
6	農業就業構造(個人経営体)	
	(1) 農業従事者数(自営農業に従事した世帯員数)	26
	(2) 基幹的農業従事者数(仕事が主で、主に自営農業に従事した世帯員数)	27

7	土地（農業経営体）	
	（1）経営耕地の状況	・ 28
	（2）貸付耕地のある経営体数と貸付耕地面積	・ 29
	（3）経営耕地以外の土地等の状況	・ 29
8	県内 20 市集計表	
	（1）県内 20 市の組織形態別農業経営体数	・ 30
	（2）県内 20 市の経営耕地面積（農業経営体）	・ 30
	（3）県内 20 市の経営耕地面積規模別経営体数（農業経営体）	・ 30
	（4）県内 20 市の組織形態別林業経営体数	・ 31
	（5）県内 20 市の保有山林面積規模別林業経営体数	・ 31
9	販売目的の作物の類別作付（栽培）経営体数と作付（栽培）面積の県内順位	・ 32
10	集落別集計表	
	（1）農業経営体(その 1)	・ 33
	（2）農業経営体(その 2)	・ 38
	（3）個人経営体	・ 43
	（4）農家	・ 48
	<b>参考資料 用語の説明</b>	・ 51

# 調査の概要及び利用上の注意

## 1 調査の目的

2020年農林業センサスは、令和2年を調査年とする農林業構造統計（統計法（平成19年法律第53号）第2条第4項に規定する基幹統計）を作成し、食料・農業・農村基本計画及び森林・林業基本計画に基づく諸施策並びに農林業に関する各統計調査に必要な基礎資料を整備することを目的とする。

## 2 調査の対象

農林業経営体調査においては、規定（用語の解説「農林業経営体」参照）に該当する全ての農林業経営体（試験研究機関、教育機関、福利厚生施設その他の営利を目的としない農林業経営体を除く）を対象とした。

## 3 調査期日

令和2年2月1日現在で実施した。

## 4 調査方法

農林業経営体調査については、農林水産省－都道府県－市区町村－指導員－調査員の実施系統で行う調査員調査で、農林業経営体による自計調査により実施した。

## 5 利用上の注意

(1) 統計表の面積等の数値については、各単位ごとに四捨五入し小数第一位までの表記としているため、合計と内訳の計が一致しないことがある。

(2) 表中に用いた記号は以下のとおりである。

「0」：単位に満たないもの（例：0.04a→0a）

「－」：事実のないもの

「…」：事実不詳又は調査を欠くもの

「x」：集計結果が1又は2の経営体に関する数値で、秘密保護のため秘匿した箇所。また、3以上の経営体でも1または2の経営体の数字が前後の関係から判明する箇所も「x」表示とした。

なお、全体からの差引きにより、秘匿措置を講じた当該結果が推定できる場合は、本来秘匿措置を施す必要のない箇所でも「x」表示とした。

# 三条市結果の概要（確定値）

## 1 農林業経営体

### （1）組織形態別農林業経営体数

令和2年2月1日現在の農林業経営体数は2,019経営体で、前回調査の平成27年に比べて472経営体（18.9%）減少した。

このうち、農業経営体は2,014経営体、林業経営体は30経営体で、前回調査に比べてそれぞれ470経営体（18.9%）、68経営体（69.4%）減少した。

また、組織形態別にみると、法人化している経営体は39経営体で、前回調査に比べて3経営体（7.1%）減少した。このうち、農事組合法人は22経営体で、前回調査に比べて8経営体（26.7%）減少した。

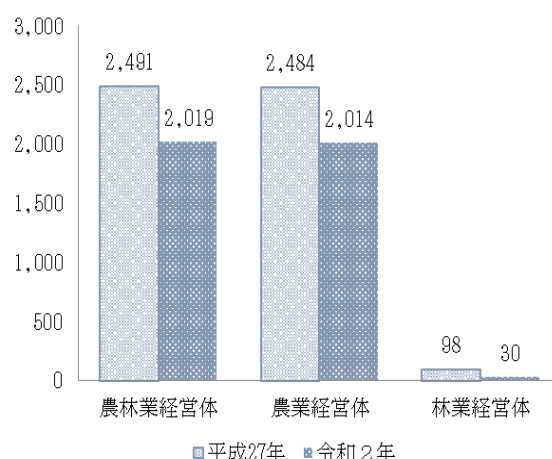
（統計表15ページ）

<表1> 農林業経営体数

単位：経営体

	農林業経営体		
	農業経営体	林業経営体	
令和2年	2,019	2,014	30
平成27年	2,491	2,484	98
増減数	△472	△470	△68
増減率(%)	△18.9	△18.9	△69.4

<図1> 農林業経営体の推移



<表2> 農林業経営体 組織形態別経営体数

単位：経営体

	農林業経営体	法人化している					地方公共団体・財産区	法人化していない	個人経営体
		小計	農事組合法人	会社	各種団体	その他の法人			
令和2年	2,019	39	22	14	2	1	-	1,980	1,968
平成27年	2,491	42	30	12	-	-	-	2,449	2,433
増減数	△472	△3	△8	2	2	1	-	△469	△465
増減率(%)	△18.9	△7.1	△26.7	16.7	-	-	-	△19.2	△19.1

農林業経営体：農林産物の生産を行うか又は委託を受けて農林業作業を行い、生産又は作業に係る面積頭数が、一定の規定に該当する事業を行う者（詳細は61ページ）

農業経営体：「農林業経営体」のうち、経営耕地面積が30a以上の者、農作物の作付け（栽培）や家畜の飼養を行い、1年間における農業生産物の総販売額50万円に相当する事業を行っている者、農作業の受託事業を行う者

林業経営体：「農林業経営体」のうち、林業を行う者

個人経営体：個人（世帯）で事業を行う経営体

農事組合法人：農業協同組合法に基づき農業生産について協業を図ることにより、共同の利益を増進することを目的として設立された法人

会社：株式会社、合名・合資会社、合同会社、相互会社に該当するもの（詳細は62ページ）

各種団体：農協、森林組合、その他の各種団体に該当するもの（詳細は62ページ）

その他の法人：農事組合法人、会社及び各種団体以外の法人で、公益法人、宗教法人、医療法人、NPO法人などが該当

## 2 農業経営体

### (1) 組織形態別農業経営体数

農業経営体数は2,014経営体で、前回調査に比べて470経営体(18.9%)減少した。

また、組織形態別にみると、法人化している経営体は38経営体で、前回調査に比べて4経営体(9.5%)減少した。

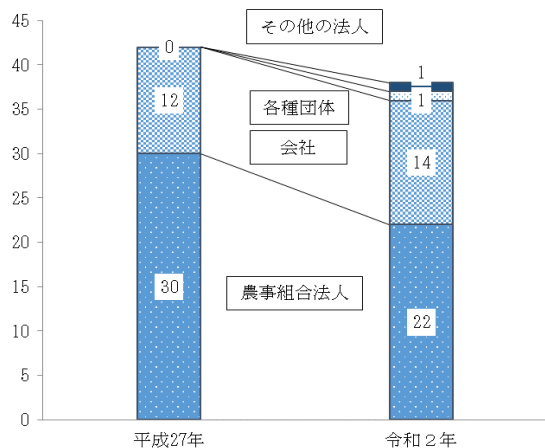
(統計表16ページ)

<表3> 農業経営体 組織形態別経営体数

単位：経営体

	農業経営体	法人化している					地方公共団体・財産区	法人化していない	個人経営体
		小計	農事組合法人	会社	各種団体	その他の法人			
令和2年	2,014	38	22	14	1	1	-	1,976	1,964
平成27年	2,484	42	30	12	-	-	-	2,442	2,427
増減数	△470	△4	△8	2	1	1	-	△466	△463
増減率(%)	△18.9	△9.5	△26.7	16.7	-	-	-	△19.1	△19.1

<図2> 法人化している農業経営体数



### (2) 主副業別経営体数(個人経営体)

個人経営体の主・副業別内訳は、主業経営体数が297、準主業経営体が539で、前回調査に比べてそれぞれ29経営体(8.9%)、464経営体(46.3%)減少し、副業的経営体数が1,128で、30経営体(2.7%)増加した。

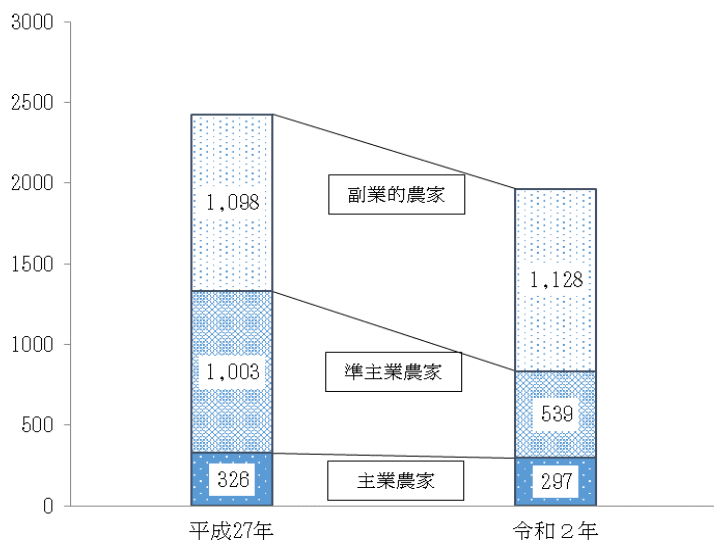
(統計表16ページ)

<表4> 主副業別経営体数

単位：経営体

	計	主業経営体		準主業経営体		副業的経営体
			65歳未満の農業専従者がいる		65歳未満の農業専従者がいる	
令和2年	1,964	297	203	539	188	1,128
構成比(%)	100.0	15.1		27.5		57.4
平成27年	2,427	326	209	1,003	267	1,098
構成比(%)	100.0	13.4		41.3		45.3
増減数	△463	△29	△6	△464	△79	30
増減率(%)	△19.1	△8.9	△2.9	△46.3	△29.6	2.7

<図 3> 主副業別経営体数



主業経営体：農業所得が主（世帯所得の50%以上が農業所得）で、調査期日前1年間に自営農業に60日以上従事している65歳未満の世帯員がいる個人経営体

準主業経営体：農外所得が主（世帯所得の50%未満が農業所得）で、調査期日前1年間に自営農業に60日以上従事している65歳未満の世帯員がいる個人経営体

副業的経営体：調査期日前1年間に自営農業に60日以上自営農業に従事している65歳未満の世帯員がいない個人経営体（主業農家及び準主業農家以外の農家）



(3) 経営耕地面積規模別農業経営体数

経営耕地面積規模別の農業経営体数は、経営耕地なし及び5ha以上10ha未満の層で増加し、その他の層で減少した。

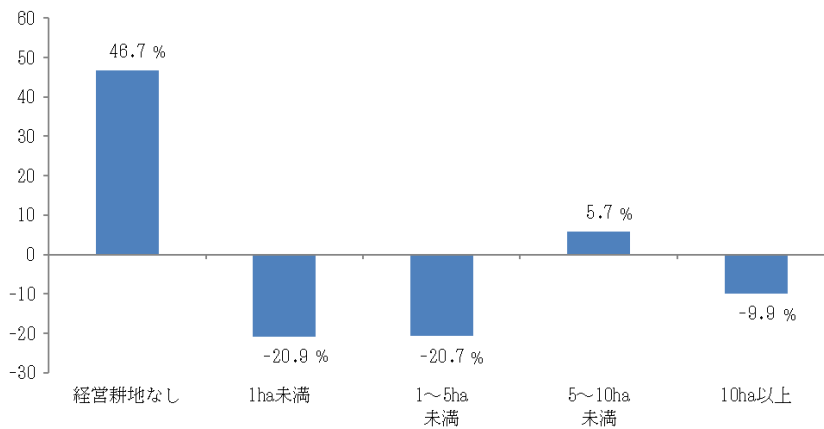
(統計表 17 ページ)

<表 5> 経営耕地面積規模別農業経営体数

単位：経営体

	計	経営耕地なし	1ha 未満	1ha 以上 5ha 未満	5ha 以上 10ha 未満	10ha 以上
令和 2 年	2,014	22	578	1,238	112	64
平成 27 年	2,484	15	731	1,561	106	71
増減数	△470	7	△153	△323	6	△7
増減率(%)	△18.9	46.7	△20.9	△20.7	5.7	△9.9

<図 4> 経営耕地面積規模別農業経営体数の増減率



経営耕地：調査期日現在で農林業経営体が経営している耕地をいい、自ら所有し耕作している耕地（自作地）と、他から借りて耕作している耕地（借入耕地）の合計（詳細は63ページ）

(4) 農産物販売金額規模別農業経営体数

農産物販売金額規模別の農業経営体数は500万円未満の各層で前回調査に比べて減少し、500万円以上1,000万円未満及び1,000万円以上の層で増加した。

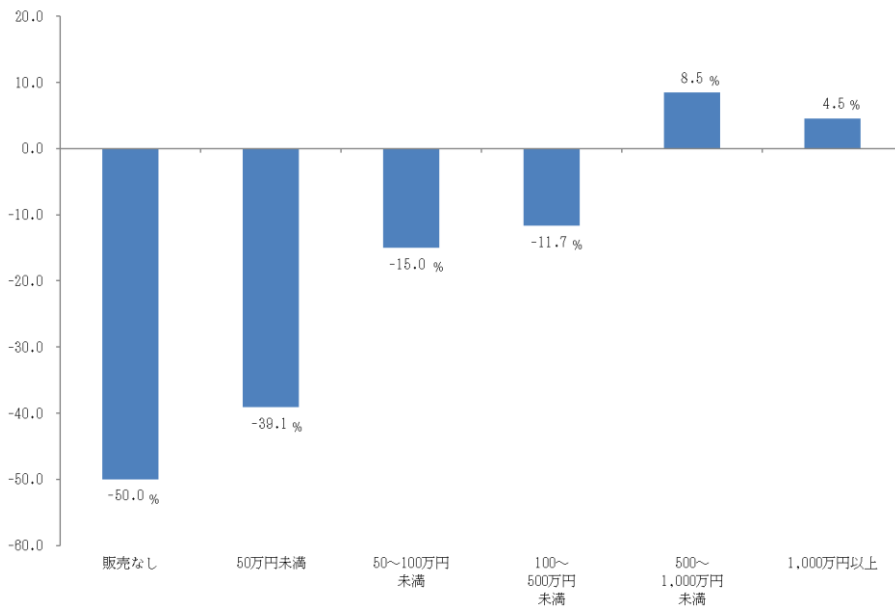
(統計表 18 ページ)

<表 6> 農産物販売金額規模別農業経営体数

単位：経営体

	計	販売なし	50万円未満	50万円以上 100万円未満	100万円以上 500万円未満	500万円以上 1,000万円未満	1,000万円以上
令和 2 年	2,014	55	355	486	875	127	116
構成比 (%)	100	2.7	17.6	24.1	43.5	6.3	5.8
平成 27 年	2,484	110	583	572	991	117	111
構成比 (%)	100	4.4	23.5	23	39.9	4.7	4.5
増減数	△470	△55	△228	△86	△116	10	5
増減率 (%)	△18.9	△50.0	△39.1	△15.0	△11.7	8.5	4.5

<図 5> 農産物販売金額規模別農業経営体数の増減率



(5) 農産物販売金額 1 位の部門別経営体数

農産物販売金額 1 位の部門別農業経営体数は、稲作が 1,765 経営体で、全体の 90.1%を占めているが、前回調査に比べて 404 経営体 (18.6%) 減少した。

また、露地野菜、施設野菜を除く各部門で、経営体数が前回調査に比べて減少した。

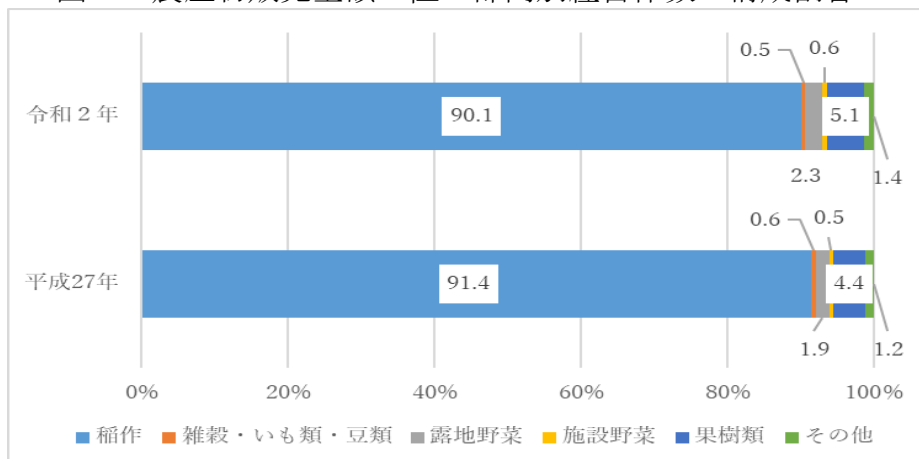
(統計表 19 ページ)

<表 7> 農産物販売金額 1 位の部門別経営体数

単位：経営体

	計	稲作	雑穀・いも類・豆類	露地野菜	施設野菜	果樹類	その他
令和 2 年	1,959	1,765	10	45	12	99	28
構成比 (%)	100.0	90.1	0.5	2.3	0.6	5.1	1.4
平成 27 年	2,374	2,169	15	45	11	104	30
構成比 (%)	100.0	91.4	0.6	1.9	0.5	4.4	1.2
増減数	△415	△404	△5	0	1	△5	△2
増減率 (%)	△17.5	△18.6	△33.3	-	9.1	△4.8	△6.7

<図 6> 農産物販売金額 1 位の部門別経営体数の構成割合



(6) 販売目的で作付け(栽培)した作物の類別作付(栽培)経営体数

販売目的で作付け(栽培)をした経営体数は、1,950戸で、前回調査と比べて443戸(18.5%)減少した。

工芸農作物、その他の作物の経営体数は前回調査に比べて増加したが、麦類を除く他の作物はいずれも10%以上減少した。

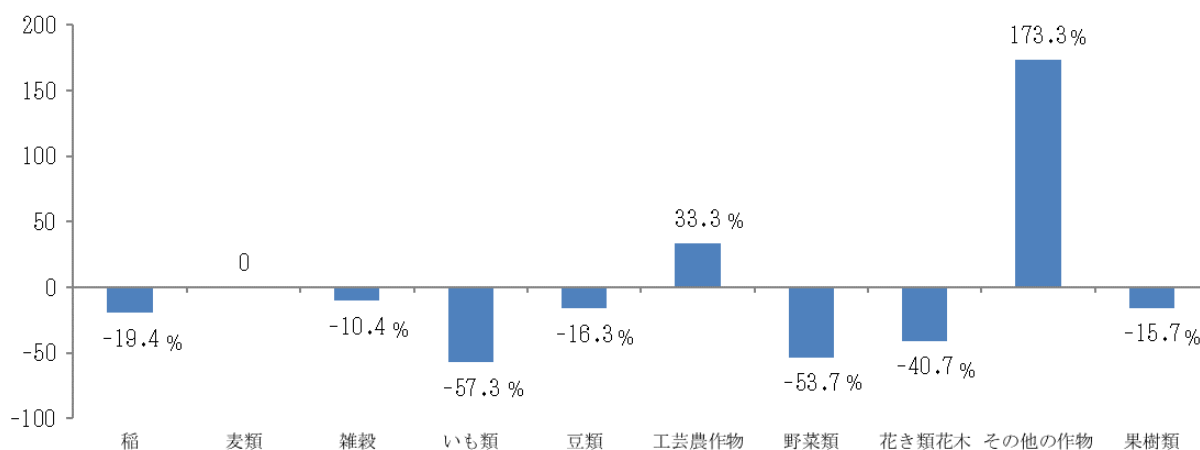
(統計表 20 ページ)

<表 8> 販売目的で作付け(栽培)した作物の類別作付(栽培)経営体数

単位：経営体

	作付 (栽培) 経営体	類別作付(栽培)経営体数									果樹類
		稲	麦類	雑穀	いも類	豆類	工芸農作物	野菜類	花き類 花 木	その他 の作物	
令和2年	1,950	1,865	3	112	47	103	12	183	32	82	118
平成27年	2,393	2,313	3	125	110	123	9	395	54	30	140
増減数	△443	△448	0	△13	△63	△20	3	△212	△22	52	△22
増減率(%)	△18.5	△19.4	-	△10.4	△57.3	△16.3	33.3	△53.7	△40.7	173.3	△15.7

<図 7> 販売目的で作付け(栽培)した作物の類別作付(栽培)経営体数の増減率



### 3 農家

#### (1) 総農家数

総農家数は2,751戸で、前回調査に比べて450戸（14.1%）減少した。

このうち、販売農家数は1,957戸で、前回調査に比べて469戸（19.3%）減少し、自給的農家数は794戸で、19戸（2.5%）増加した。

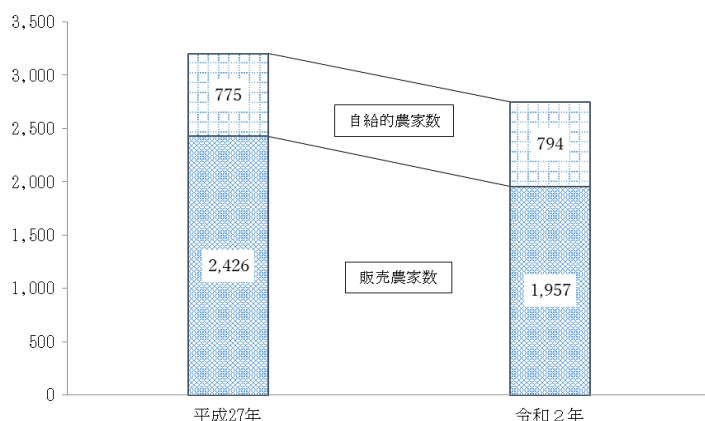
（統計表 25 ページ）

<表 9> 総農家数と内訳

単位：戸

	総農家数	販売農家数		自給的農家数	
		販売農家数	構成比 (%)	自給的農家数	構成比 (%)
令和2年	2,751	1,957	71.1	794	28.9
平成27年	3,201	2,426	75.8	775	24.2
増減数	△450	△469		19	
増減率 (%)	△14.1	△19.3		2.5	

<図 8> 販売農家数及び自給的農家数



農家：調査期日現在で、経営耕地面積が10a以上の農業を行う世帯又は経営耕地面積が10a未満であっても、調査期日前1年間における農産物販売金額が15万円以上あった世帯

販売農家：経営耕地面積が30a以上又は調査期日前1年間における農産物販売金額が50万円以上の農家

自給的農家：経営耕地面積が30a未満で、かつ、調査期日前1年間における農産物販売金額が50万円未満の農家

#### 4 農業就業構造

##### (1) 農業従事者数（個人経営体）

個人経営体における農業従事者数は5,342人で、前回調査に比べて1,815人(25.4%)減少した。

男女別では、男性が3,072人、女性が2,270人で、前回調査に比べて男性が886人(22.4%)、女性が929人(29.0%)それぞれ減少した。

(統計表 26 ページ)

<表 10> 農業従事者数

単位：人

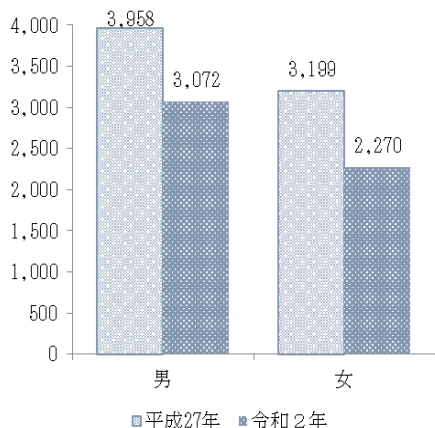
	計	性別	
		男	女
令和2年 農業従事者数	5,342	3,072	2,270
構成比 (%)	100.0	57.5	42.5
平成27年 農業従事者数	7,157	3,958	3,199
構成比 (%)	100.0	55.3	44.7
増減数	△1,815	△886	△929
増減率 (%)	△25.4	△22.4	△29.0

<表 11> 年齢階層別の農業従事者数

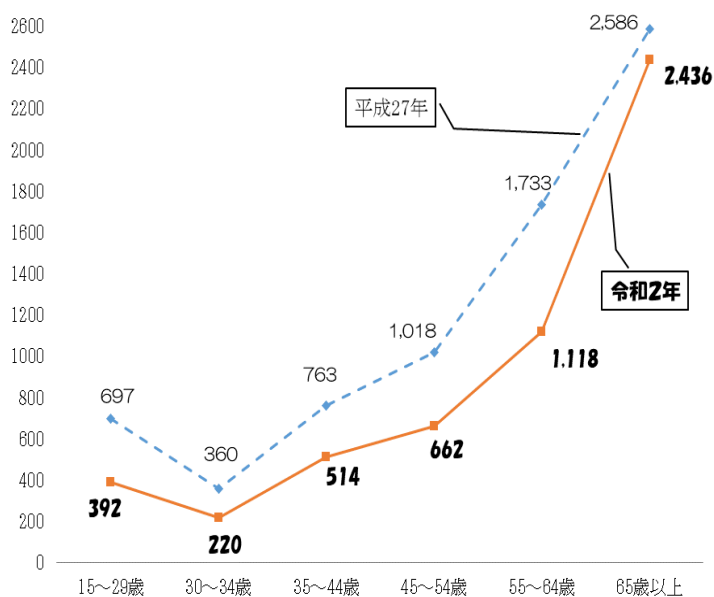
単位：人

	計	年齢階層					
		15～29歳	30～34歳	35～44歳	45～54歳	55～64歳	65歳以上
令和2年 農業従事者数	5,342	392	220	514	662	1,118	2,436
構成比 (%)	100.0	7.4	4.1	9.6	12.4	20.9	45.6
平成27年 農業従事者数	7,157	697	360	763	1,018	1,733	2,586
構成比 (%)	100.0	9.8	5.0	10.7	14.2	24.2	36.1
増減数	△1,815	△305	△140	△249	△356	△615	△150
増減率 (%)	△25.4	△43.8	△38.9	△32.6	△35.0	△35.5	△5.8

<図 9> 男女別農業従事者数



<図 10> 年齢階層別農業従事者数



農業従事者：15歳以上の世帯員のうち、調査期日前1年間に自営農業に従事した者

(2) 基幹的農業従事者数（個人経営体）

個人経営体における基幹的農業従事者数は2,116人で、前回調査に比べて596人（22.0%）減少した。

男女別では、男性が1,378人、女性が738人で、前回調査に比べて、それぞれ233人（14.5%）、363人（33.0%）減少した。

年齢階層別では、65歳以上が1,593人で全体の75.3%を占めているが、前回調査に比べて303人（16.0%）減少し、35~44歳が75人で、前回調査に比べて12人（19.0%）増加した。

（統計表 27 ページ）

<表 12> 基幹的農業従事者数

単位：人

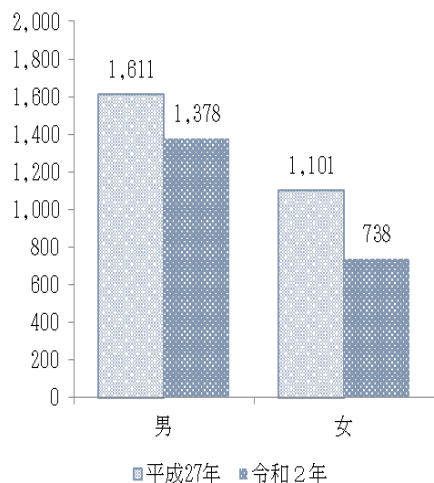
	計	性別	
		男	女
令和2年 基幹的農業従事者数	2,116	1,378	738
構成比 (%)	100.0	65.1	34.9
平成27年 基幹的農業従事者数	2,712	1,611	1,101
構成比 (%)	100.0	59.4	40.6
増減数	△596	△233	△363
増減率 (%)	△22.0	△14.5	△33.0

<表 13> 年齢階層別の基幹的農業従事者数

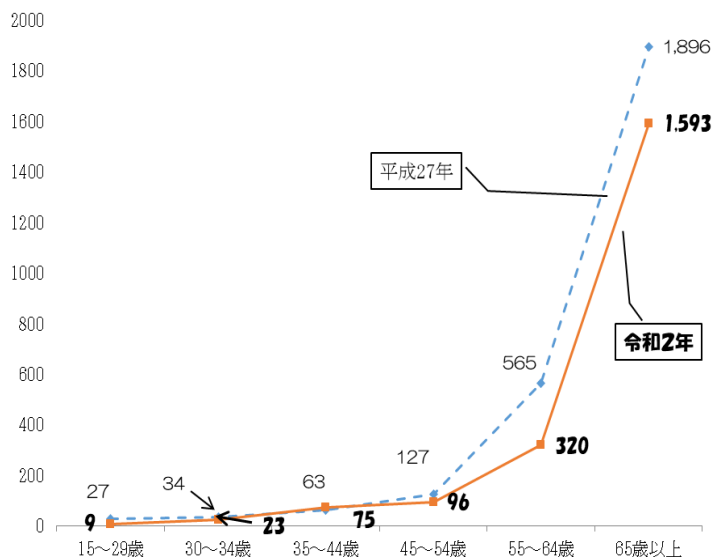
単位：人

	計	15～29歳	30～34歳	35～44歳	45～54歳	55～64歳	65歳以上
令和2年 基幹的農業従事者数	2,116	9	23	75	96	320	1,593
構成比 (%)	100.0	0.4	1.1	3.6	4.5	15.1	75.3
平成27年 基幹的農業従事者数	2,712	27	34	63	127	565	1,896
構成比 (%)	100.0	1.0	1.3	2.3	4.7	20.8	69.9
増減数	△596	△18	△11	12	△31	△245	△303
増減率 (%)	△22.0	△66.7	△32.4	19.0	△24.4	△43.4	△16.0

<図 11> 男女別  
基幹的農業従事者数



<図 12> 年齢階層別  
基幹的農業従事者数



基幹的農業従事者：15歳以上の世帯員のうち、ふだん仕事として主に自営農業に従事している者

## 5 耕地

### (1) 経営耕地面積（農業経営体）

農業経営体の経営耕地面積は、529,132a で、前回調査に比べて 93,582a (15.0%) 減少した。

また、三条市の面積に占める割合は、12.2% で 2.2% 減少した。

(統計表 28 ページ)

<表 14> 経営耕地の状況（農業経営体）

単位：a

	経営耕地のある 農業経営体	経営耕地総面積	三条市の面積※	三条市の面積に 占める割合(%)
令和 2 年	1,992	529,132	4,319,700	12.2
平成 27 年	2,469	622,714	4,319,700	14.4
増減数	△477	△93,582		△2.2
増減率 (%)	△19.3	△15.0		△15.3

※国土交通省国土地理院全国都道府県市区町村別面積調べ（各年 10 月 1 日）

### (2) 経営耕地面積（農家）

農家における経営耕地面積は 439,263a で、前回調査に比べて 63,824a (12.7%) 減少した。

このうち販売農家の経営耕地面積は 426,607a で、前回調査に比べて 63,966a (13.0%) 減少し、自給的農家の経営耕地面積は 12,656a で、142a (1.1%) 増加した。

<表 15> 経営耕地面積

単位：a

	計	販売農家	自給的農家
令和 2 年 経営耕地面積	439,263	426,607	12,656
構成比 (%)	100.0	97.1	2.9
平成 27 年 経営耕地面積	503,087	490,573	12,514
構成比 (%)	100.0	97.5	2.5
増減数	△63,824	△63,966	142
増減率 (%)	△12.7	△13.0	1.1



## 6 林業経営体

### (1) 保有山林面積規模別林業経営体数

林業経営体数は30経営体で、前回調査に比べて68経営体(69.4%)減少した。  
(統計表31ページ)

<表16> 保有山林面積規模別林業経営体数

単位：経営体

	計	3ha未満	3ha以上 5ha未満	5ha以上 10ha未満	10ha以上 20ha未満	20ha以上 30ha未満	30ha以上 50ha未満	50ha以上 100ha未満	100ha以上 500ha未満	500ha以上 1,000ha未満	1,000ha 以上
令和2年	30	-	7	17	3	1	1	1	-	-	-
平成27年	98	-	38	34	12	5	5	4	-	-	-
増減数	△68	-	△31	△17	△9	△4	△4	△3	-	-	-
増減率(%)	△69.4	-	△81.6	△50.0	△75.0	△80.0	△80.0	△75.0	-	-	-

### (2) 林産物販売金額規模別経営体数

林業経営体を林産物販売金額規模別にみると、前回調査同様、販売なしが最も多いが、販売金額のある経営体数の構成比が増加した。

<表17> 林産物販売金額規模別経営体数

単位：経営体

	計	販売なし	50万円未満	50万円以上
令和2年	30	28	2	-
構成比(%)	100.0	93.3	6.7	-
平成27年	98	96	2	-
構成比(%)	100.0	98.0	2.0	-
増減数	△68	△68	0	-
増減率(%)	△69.4	△70.8	-	-

# 統計表

# 1 農林業経営体

## (1) 農林業経営体数

単位：経営体

種別 地区別 旧村名	農林業 経営体			農業 経営体			林業 経営体					
	個人経営	団体経営	法人経営	個人経営	団体経営	法人経営	個人経営	団体経営	法人経営			
<b>総 数</b>	<b>2,019</b>	<b>1,968</b>	<b>51</b>	<b>39</b>	<b>2,014</b>	<b>1,964</b>	<b>50</b>	<b>38</b>	<b>30</b>	<b>29</b>	<b>1</b>	<b>1</b>
<b>三条地区</b>	<b>821</b>	<b>814</b>	<b>7</b>	<b>7</b>	<b>820</b>	<b>813</b>	<b>7</b>	<b>7</b>	<b>5</b>	<b>5</b>	-	-
三 条	122	120	2	2	122	120	2	2	-	-	-	-
井 栗	198	198	-	-	198	198	-	-	-	-	-	-
大 崎	154	154	-	-	153	153	-	-	1	1	-	-
本 成 寺	181	179	2	2	181	179	2	2	4	4	-	-
大 島	166	163	3	3	166	163	3	3	-	-	-	-
<b>栄 地 区</b>	<b>434</b>	<b>412</b>	<b>22</b>	<b>15</b>	<b>433</b>	<b>411</b>	<b>22</b>	<b>15</b>	<b>8</b>	<b>8</b>	-	-
福 島	229	212	17	13	229	212	17	13	-	-	-	-
大 面	205	200	5	2	204	199	5	2	8	8	-	-
<b>下田地区</b>	<b>764</b>	<b>742</b>	<b>22</b>	<b>17</b>	<b>761</b>	<b>740</b>	<b>21</b>	<b>16</b>	<b>17</b>	<b>16</b>	<b>1</b>	<b>1</b>
長 沢	345	334	11	9	344	333	11	9	5	5	-	-
森 町	213	205	8	7	212	205	7	6	4	3	1	1
鹿 峠	206	203	3	1	205	202	3	1	8	8	-	-

## (2) 組織形態別経営体数

単位：経営体

種別 地区別 旧村名	合計	法人化している					地方公 共団体 ・財産区	法人化 して いない	個人 経営体
		計	農事組合 法人	会社	各種団体	その他の 法人			
<b>総 数</b>	<b>2,019</b>	<b>39</b>	<b>22</b>	<b>14</b>	<b>2</b>	<b>1</b>	-	<b>1,980</b>	<b>1,968</b>
<b>三条地区</b>	<b>821</b>	<b>7</b>	<b>2</b>	<b>5</b>	-	-	-	<b>814</b>	<b>814</b>
三 条	122	2	1	1	-	-	-	120	120
井 栗	198	-	-	-	-	-	-	198	198
大 崎	154	-	-	-	-	-	-	154	154
本 成 寺	181	2	1	1	-	-	-	179	179
大 島	166	3	-	3	-	-	-	163	163
<b>栄 地 区</b>	<b>434</b>	<b>15</b>	<b>12</b>	<b>3</b>	-	-	-	<b>419</b>	<b>412</b>
福 島	229	13	11	2	-	-	-	216	212
大 面	205	2	1	1	-	-	-	203	200
<b>下田地区</b>	<b>764</b>	<b>17</b>	<b>8</b>	<b>6</b>	<b>2</b>	<b>1</b>	-	<b>747</b>	<b>742</b>
長 沢	345	9	4	4	1	-	-	336	334
森 町	213	7	3	2	1	1	-	206	205
鹿 峠	206	1	1	-	-	-	-	205	203

## 2 農業経営体

### (1) 組織形態別経営体数

単位：経営体

種別 地区別 旧村名	合計	法人化している					地方公共団 体・財産区	法人化 していない	
		計	農事組合 法人	会社	各種団体	その他の 法人		個人 経営体	
<b>総数</b>	<b>2,014</b>	<b>38</b>	<b>22</b>	<b>14</b>	<b>1</b>	<b>1</b>	-	<b>1,976</b>	<b>1,964</b>
<b>三条地区</b>	<b>820</b>	<b>7</b>	<b>2</b>	<b>5</b>	-	-	-	<b>813</b>	<b>813</b>
三 条	122	2	1	1	-	-	-	120	120
井 栗	198	-	-	-	-	-	-	198	198
大 崎	153	-	-	-	-	-	-	153	153
本 成 寺	181	2	1	1	-	-	-	179	179
大 島	166	3	-	3	-	-	-	163	163
<b>栄地区</b>	<b>433</b>	<b>15</b>	<b>12</b>	<b>3</b>	-	-	-	<b>418</b>	<b>411</b>
福 島	229	13	11	2	-	-	-	216	212
大 面	204	2	1	1	-	-	-	202	199
<b>下田地区</b>	<b>761</b>	<b>16</b>	<b>8</b>	<b>6</b>	<b>1</b>	<b>1</b>	-	<b>745</b>	<b>740</b>
長 沢	344	9	4	4	1	-	-	335	333
森 町	212	6	3	2	-	1	-	206	205
鹿 峠	205	1	1	-	-	-	-	204	202

### (2) 主副業別経営体数（個人経営体）

単位：経営体

種別 地区別 旧村名	計	主業 経営体	準主業 経営体		副業的経営体
			65歳未満の 農業専従者がいる	65歳未満の 農業専従者がいる	
<b>総数</b>	<b>1,964</b>	<b>297</b>	<b>203</b>	<b>188</b>	<b>1,128</b>
<b>三条地区</b>	<b>813</b>	<b>193</b>	<b>141</b>	<b>237</b>	<b>383</b>
三 条	120	22	16	47	51
井 栗	198	41	27	57	100
大 崎	153	19	11	48	86
本 成 寺	179	35	18	56	88
大 島	163	76	69	29	58
<b>栄地区</b>	<b>411</b>	<b>50</b>	<b>33</b>	<b>135</b>	<b>226</b>
福 島	212	32	22	66	114
大 面	199	18	11	69	112
<b>下田地区</b>	<b>740</b>	<b>54</b>	<b>29</b>	<b>167</b>	<b>519</b>
長 沢	333	18	10	64	251
森 町	205	22	12	56	127
鹿 峠	202	14	7	47	141

(3) 経営耕地面積規模別経営体数

単位：経営体

種別 地区別 旧村名	計	経営耕地面積規模								
		0.3ha 未満	0.3ha以上 0.5ha未満	0.5ha以上 1.0ha未満	1.0ha以上 1.5ha未満	1.5ha以上 2.0ha未満	2.0ha以上 3.0ha未満	3.0ha以上 5.0ha未満	5.0ha以上 10.0ha未満	10.0ha 以上
<b>総数</b>	<b>2,014</b>	<b>48</b>	<b>142</b>	<b>410</b>	<b>364</b>	<b>328</b>	<b>333</b>	<b>213</b>	<b>112</b>	<b>64</b>
<b>三条地区</b>	<b>820</b>	<b>20</b>	<b>53</b>	<b>138</b>	<b>129</b>	<b>145</b>	<b>147</b>	<b>95</b>	<b>62</b>	<b>31</b>
三条	122	4	4	24	18	16	24	21	7	4
井栗	198	1	8	19	18	40	50	29	23	10
大崎	153	2	14	35	34	27	17	10	8	6
本成寺	181	2	11	33	35	37	30	17	10	6
大島	166	11	16	27	24	25	26	18	14	5
<b>栄地区</b>	<b>433</b>	<b>10</b>	<b>10</b>	<b>33</b>	<b>58</b>	<b>85</b>	<b>112</b>	<b>73</b>	<b>29</b>	<b>23</b>
福島	229	6	1	8	28	42	74	43	10	17
大面	204	4	9	25	30	43	38	30	19	6
<b>下田地区</b>	<b>761</b>	<b>18</b>	<b>79</b>	<b>239</b>	<b>177</b>	<b>98</b>	<b>74</b>	<b>45</b>	<b>21</b>	<b>10</b>
長沢	344	10	36	107	85	45	28	20	8	5
森町	212	1	26	79	43	22	15	16	6	4
鹿峠	205	7	17	53	49	31	31	9	7	1

### 3 農業生産（農業経営体）

#### （1）農産物販売金額規模別経営体数

単位：経営体

種別 地区別 旧村名	計	販売なし	50万円 未満	50万円以上 100万円未満	100万円以上 500万円未満	500万円以上 1,000万円未満	1,000万円以上
<b>総数</b>	<b>2,014</b>	<b>55</b>	<b>355</b>	<b>486</b>	<b>875</b>	<b>127</b>	<b>116</b>
<b>三条地区</b>	<b>820</b>	<b>13</b>	<b>80</b>	<b>170</b>	<b>398</b>	<b>84</b>	<b>75</b>
三 条	122	-	14	28	59	12	9
井 栗	198	1	14	34	114	24	11
大 崎	153	1	24	49	64	9	6
本 成 寺	181	8	16	38	104	10	5
大 島	166	3	12	21	57	29	44
<b>栄地区</b>	<b>433</b>	<b>6</b>	<b>30</b>	<b>66</b>	<b>269</b>	<b>32</b>	<b>30</b>
福 島	229	1	4	29	155	17	23
大 面	204	5	26	37	114	15	7
<b>下田地区</b>	<b>761</b>	<b>36</b>	<b>245</b>	<b>250</b>	<b>208</b>	<b>11</b>	<b>11</b>
長 沢	344	21	103	106	102	7	5
森 町	212	3	84	74	44	2	5
鹿 峠	205	12	58	70	62	2	1

(2) 農産物販売金額1位の部門別経営体数

単位：経営体

種別 地区別 旧村名	計	稲	麦類	雑いも 豆	穀類 類	工芸 農作物	露地 野菜	施設 野菜	果樹類	花き 花木	その他 の作物	酪農	肉用牛	養豚	養鶏	養蚕	その他 の畜産
<b>総数</b>	<b>1,959</b>	<b>1,765</b>	<b>5</b>	<b>10</b>	<b>3</b>	<b>45</b>	<b>12</b>	<b>99</b>	<b>6</b>	<b>4</b>	<b>3</b>	<b>2</b>	<b>2</b>	<b>3</b>	-	-	
<b>三条地区</b>	<b>807</b>	<b>649</b>	<b>2</b>	<b>2</b>	<b>3</b>	<b>38</b>	<b>8</b>	<b>99</b>	<b>4</b>	<b>1</b>	<b>1</b>	-	-	-	-	-	
三 条	122	99	-	-	-	20	-	-	2	1	-	-	-	-	-	-	
井 栗	197	187	1	1	1	5	1	-	-	-	1	-	-	-	-	-	
大 崎	152	146	1	-	1	2	-	-	2	-	-	-	-	-	-	-	
本成寺	173	173	-	-	-	-	-	-	-	-	-	-	-	-	-	-	
大 島	163	44	-	1	1	11	7	99	-	-	-	-	-	-	-	-	
<b>栄地区</b>	<b>427</b>	<b>410</b>	<b>2</b>	<b>4</b>	-	<b>5</b>	<b>4</b>	-	-	-	<b>1</b>	-	-	<b>1</b>	-	-	
福 島	228	216	-	4	-	2	4	-	-	-	1	-	-	1	-	-	
大 面	199	194	2	-	-	3	-	-	-	-	-	-	-	-	-	-	
<b>下田地区</b>	<b>725</b>	<b>706</b>	<b>1</b>	<b>4</b>	-	<b>2</b>	-	-	<b>2</b>	<b>3</b>	<b>1</b>	<b>2</b>	<b>2</b>	<b>2</b>	-	-	
長 沢	323	315	1	1	-	-	-	-	1	-	1	-	2	2	-	-	
森 町	209	202	-	1	-	2	-	-	1	2	-	1	-	-	-	-	
鹿 峠	193	189	-	2	-	-	-	-	-	1	-	1	-	-	-	-	

(3) 単一経営経営体数

単位：経営体

種別 地区別 旧村名	計	稲	麦類	雑いも 豆	穀類 類	工芸 農作物	露地 野菜	施設 野菜	果樹類	花き 花木	その他 の作物	酪農	肉用牛	養豚	養鶏	養蚕	その他 の畜産
<b>総数</b>	<b>1,806</b>	<b>1,682</b>	<b>5</b>	<b>5</b>	<b>3</b>	<b>22</b>	<b>3</b>	<b>71</b>	<b>5</b>	<b>1</b>	<b>3</b>	<b>1</b>	<b>2</b>	<b>3</b>	-	-	
<b>三条地区</b>	<b>712</b>	<b>608</b>	<b>2</b>	<b>1</b>	<b>3</b>	<b>20</b>	<b>2</b>	<b>71</b>	<b>4</b>	-	<b>1</b>	-	-	-	-	-	
三 条	106	91	-	-	-	13	-	-	2	-	-	-	-	-	-	-	
井 栗	187	181	1	1	1	2	-	-	-	-	1	-	-	-	-	-	
大 崎	145	141	1	-	1	-	-	-	2	-	-	-	-	-	-	-	
本成寺	168	168	-	-	-	-	-	-	-	-	-	-	-	-	-	-	
大 島	106	27	-	-	1	5	2	71	-	-	-	-	-	-	-	-	
<b>栄地区</b>	<b>399</b>	<b>389</b>	<b>2</b>	<b>3</b>	-	<b>2</b>	<b>1</b>	-	-	-	<b>1</b>	-	-	<b>1</b>	-	-	
福 島	207	201	-	3	-	-	1	-	-	-	1	-	-	1	-	-	
大 面	192	188	2	-	-	2	-	-	-	-	-	-	-	-	-	-	
<b>下田地区</b>	<b>695</b>	<b>685</b>	<b>1</b>	<b>1</b>	-	-	-	-	<b>1</b>	<b>1</b>	<b>1</b>	<b>1</b>	<b>2</b>	<b>2</b>	-	-	
長 沢	317	310	1	-	-	-	-	-	1	-	1	-	2	2	-	-	
森 町	199	197	-	1	-	-	-	-	-	1	-	-	-	-	-	-	
鹿 峠	179	178	-	-	-	-	-	-	-	-	-	1	-	-	-	-	

(4) 販売目的で作付け(栽培)した作物の類別作付(栽培)経営体数

単位：経営体

種別 地区別 旧村名	作付 (栽培) 経営 体数	類別作付(栽培)経営体数									
		稲	麦類	雑穀	いも類	豆類	工芸 農作物	野菜類	果樹類	花き類 ・花木	その他 の作物
<b>総数</b>	<b>1,950</b>	<b>1,865</b>	<b>3</b>	<b>112</b>	<b>47</b>	<b>103</b>	<b>12</b>	<b>183</b>	<b>118</b>	<b>32</b>	<b>82</b>
<b>三条地区</b>	<b>805</b>	<b>729</b>	-	<b>3</b>	<b>16</b>	<b>18</b>	<b>6</b>	<b>122</b>	<b>117</b>	<b>17</b>	<b>39</b>
三 条	122	113	-	2	2	4	-	31	4	4	6
井 栗	196	193	-	-	3	1	-	15	-	4	10
大 崎	152	148	-	1	5	4	4	7	2	5	10
本 成 寺	174	174	-	-	3	4	1	11	1	3	11
大 島	161	101	-	-	3	5	1	58	110	1	2
<b>栄地区</b>	<b>425</b>	<b>420</b>	<b>2</b>	-	<b>11</b>	<b>79</b>	<b>1</b>	<b>33</b>	-	<b>3</b>	<b>24</b>
福 島	224	220	1	-	7	65	-	21	-	3	13
大 面	201	200	1	-	4	14	1	12	-	-	11
<b>下田地区</b>	<b>720</b>	<b>716</b>	<b>1</b>	<b>109</b>	<b>20</b>	<b>6</b>	<b>5</b>	<b>28</b>	<b>1</b>	<b>12</b>	<b>19</b>
長 沢	320	320	-	44	8	2	2	9	-	6	5
森 町	209	205	1	31	7	3	1	14	-	4	10
鹿 峠	191	191	-	34	5	1	2	5	1	2	4

(5) 販売目的の稲・麦・雑穀の作物別作付経営体数と作付面積

単位 { 経営体数：経営体  
面積：a

種別 地区別 旧村名	水稻(食用)		陸稲(食用)		稲(飼料用)		小麦		大麦・裸麦		そば		その他の雑穀	
	経営 体数	面積	経営 体数	面積	経営 体数	面積	経営 体数	面積	経営 体数	面積	経営 体数	面積	経営 体数	面積
<b>総数</b>	<b>1,865</b>	<b>433,552</b>	-	-	<b>68</b>	<b>10,161</b>	<b>2</b>	<b>x</b>	<b>1</b>	<b>x</b>	<b>111</b>	<b>6,293</b>	<b>1</b>	<b>x</b>
<b>三条地区</b>	<b>729</b>	<b>185,080</b>	-	-	<b>32</b>	<b>x</b>	-	-	-	-	<b>2</b>	<b>x</b>	<b>1</b>	<b>x</b>
三 条	113	30,491	-	-	5	x	-	-	-	-	2	x	-	-
井 栗	193	57,979	-	-	9	2,160	-	-	-	-	-	-	-	-
大 崎	148	29,639	-	-	7	1,177	-	-	-	-	-	-	1	x
本 成 寺	174	41,787	-	-	11	1,761	-	-	-	-	-	-	-	-
大 島	101	25,184	-	-	-	-	-	-	-	-	-	-	-	-
<b>栄地区</b>	<b>420</b>	<b>151,096</b>	-	-	<b>22</b>	<b>3,048</b>	<b>2</b>	<b>x</b>	-	-	-	-	-	-
福 島	220	100,927	-	-	12	2,418	1	x	-	-	-	-	-	-
大 面	200	50,169	-	-	10	630	1	x	-	-	-	-	-	-
<b>下田地区</b>	<b>716</b>	<b>97,376</b>	-	-	<b>14</b>	<b>x</b>	-	-	<b>1</b>	<b>x</b>	<b>109</b>	<b>x</b>	-	-
長 沢	320	42,481	-	-	5	561	-	-	-	-	44	1,523	-	-
森 町	205	28,141	-	-	7	274	-	-	1	x	31	x	-	-
鹿 峠	191	26,754	-	-	2	x	-	-	-	-	34	2,023	-	-



(6) 販売目的のいも類・豆類の作物別作付経営体数と作付面積

単位 { 経営体数：経営体  
面積：a

地区別 旧村名	種別		ばれいしょ		かんしょ		大豆		小豆		その他の豆類	
	経営体数	面積	経営体数	面積	経営体数	面積	経営体数	面積	経営体数	面積	経営体数	面積
<b>総数</b>	<b>37</b>	<b>98</b>	<b>20</b>	<b>311</b>	<b>93</b>	<b>23,411</b>	<b>7</b>	<b>36</b>	<b>8</b>	<b>30</b>		
<b>三条地区</b>	<b>15</b>	<b>35</b>	<b>2</b>	<b>x</b>	<b>13</b>	<b>x</b>	<b>2</b>	<b>x</b>	<b>5</b>	<b>x</b>		
三 条	1	x	1	x	2	x	-	-	2	x		
井 栗	3	x	-	-	1	x	-	-	-	-		
大 崎	5	7	1	x	3	52	-	-	1	x		
本 成 寺	3	6	-	-	4	537	-	-	1	x		
大 島	3	9	-	-	3	21	2	x	1	x		
<b>栄地区</b>	<b>11</b>	<b>23</b>	<b>4</b>	<b>x</b>	<b>77</b>	<b>22,668</b>	<b>3</b>	<b>x</b>	<b>2</b>	<b>x</b>		
福 島	7	9	2	x	63	19,225	1	x	2	x		
大 面	4	14	2	x	14	3,443	2	x	-	-		
<b>下田地区</b>	<b>11</b>	<b>40</b>	<b>14</b>	<b>273</b>	<b>3</b>	<b>x</b>	<b>2</b>	<b>x</b>	<b>1</b>	<b>x</b>		
長 沢	4	13	4	57	1	x	-	-	1	x		
森 町	4	15	6	181	1	x	2	x	-	-		
鹿 峠	3	12	4	35	1	x	-	-	-	-		

(7) 販売目的の野菜類の作物別作付（栽培）経営体数

単位：経営体

地区別 旧村名	種別										
	だいこん	にんじん	さといも	やまの いも	はくさい	キャベツ	ほうれん そう	レタス	ねぎ	たまねぎ	
<b>総数</b>	<b>63</b>	<b>17</b>	<b>71</b>	<b>4</b>	<b>75</b>	<b>87</b>	<b>27</b>	<b>7</b>	<b>69</b>	<b>40</b>	
<b>三条地区</b>	<b>37</b>	<b>9</b>	<b>37</b>	<b>3</b>	<b>48</b>	<b>67</b>	<b>21</b>	<b>4</b>	<b>45</b>	<b>23</b>	
三 条	6	-	5	-	14	27	7	1	3	4	
井 栗	10	3	13	2	10	7	5	1	11	6	
大 崎	3	2	3	1	3	4	1	-	5	5	
本 成 寺	4	1	4	-	2	2	1	-	3	4	
大 島	14	3	12	-	19	27	7	2	23	4	
<b>栄地区</b>	<b>15</b>	<b>4</b>	<b>15</b>	<b>1</b>	<b>17</b>	<b>17</b>	<b>4</b>	<b>3</b>	<b>17</b>	<b>11</b>	
福 島	13	3	9	1	13	11	4	2	9	5	
大 面	2	1	6	-	4	6	-	1	8	6	
<b>下田地区</b>	<b>11</b>	<b>4</b>	<b>19</b>	<b>-</b>	<b>10</b>	<b>3</b>	<b>2</b>	<b>-</b>	<b>7</b>	<b>6</b>	
長 沢	3	1	4	-	3	2	1	-	3	3	
森 町	6	3	11	-	5	1	1	-	3	3	
鹿 峠	2	-	4	-	2	-	-	-	1	-	

地区別 旧村名	種別									
	ブロッ コリー	きゅうり	なす	トマト	ピーマン	いちご	メロン	すいか	その他の 野菜	
<b>総数</b>	<b>41</b>	<b>40</b>	<b>51</b>	<b>41</b>	<b>11</b>	<b>13</b>	<b>5</b>	<b>9</b>	<b>107</b>	
<b>三条地区</b>	<b>27</b>	<b>27</b>	<b>30</b>	<b>21</b>	<b>5</b>	<b>10</b>	<b>0</b>	<b>4</b>	<b>72</b>	
三 条	2	2	3	2	-	1	-	1	26	
井 栗	5	6	5	6	-	4	-	1	6	
大 崎	2	5	7	5	3	-	-	-	3	
本 成 寺	3	1	2	1	1	1	-	1	8	
大 島	15	13	13	7	1	4	-	1	29	
<b>栄地区</b>	<b>13</b>	<b>11</b>	<b>15</b>	<b>18</b>	<b>5</b>	<b>2</b>	<b>4</b>	<b>4</b>	<b>19</b>	
福 島	8	9	10	13	3	2	4	4	14	
大 面	5	2	5	5	2	-	-	-	5	
<b>下田地区</b>	<b>1</b>	<b>2</b>	<b>6</b>	<b>2</b>	<b>1</b>	<b>1</b>	<b>1</b>	<b>1</b>	<b>16</b>	
長 沢	-	1	1	-	-	-	-	-	5	
森 町	1	1	4	2	1	-	1	-	8	
鹿 峠	-	-	1	-	-	1	-	1	3	

(8) 販売目的の果樹類の栽培経営体数

単位：経営体

種別 地区別 旧村名	りんご	ぶどう	日本 なし	西洋 なし	もも	おうとう	かき	くり	すもも	キウイ フルーツ	その他 の果樹
<b>総 数</b>	x	<b>33</b>	<b>90</b>	x	<b>74</b>	<b>1</b>	<b>1</b>	<b>1</b>	<b>1</b>	<b>2</b>	<b>4</b>
<b>三条地区</b>	x	<b>33</b>	<b>90</b>	x	<b>74</b>	<b>1</b>	-	<b>1</b>	<b>1</b>	<b>1</b>	<b>4</b>
三 条	x	2	3	x	2	-	-	-	-	-	1
井 栗	x	-	-	x	-	-	-	-	-	-	-
大 崎	x	1	-	x	-	-	-	-	-	-	2
本 成 寺	x	1	-	x	-	-	-	-	-	-	-
大 島	x	29	87	x	72	1	-	1	1	1	1
<b>栄地区</b>	x	-	-	x	-	-	-	-	-	-	-
福 島	x	-	-	x	-	-	-	-	-	-	-
大 面	x	-	-	x	-	-	-	-	-	-	-
<b>下田地区</b>	x	-	-	x	-	-	<b>1</b>	-	-	<b>1</b>	-
長 沢	x	-	-	x	-	-	-	-	-	-	-
森 町	x	-	-	x	-	-	-	-	-	-	-
鹿 峠	x	-	-	x	-	-	1	-	-	1	-

(9) 販売目的で作付け(栽培)した稲の作付(栽培)面積規模別経営体数

単位：経営体

種別 地区別 旧村名	作付 経営体数	0.3ha 未満	0.3ha以上 0.5ha未満	0.5ha以上 1.0ha未満	1.0ha以上 1.5ha未満	1.5ha以上 2.0ha未満	2.0ha以上 3.0ha未満	3.0ha以上 5.0ha未満	5.0ha以上 7.5ha未満	7.5ha以上 10.0ha未満	10.0ha 以上
<b>総 数</b>	<b>1,865</b>	<b>74</b>	<b>144</b>	<b>473</b>	<b>338</b>	<b>259</b>	<b>287</b>	<b>148</b>	<b>63</b>	<b>25</b>	<b>54</b>
<b>三条地区</b>	<b>729</b>	<b>26</b>	<b>35</b>	<b>142</b>	<b>130</b>	<b>122</b>	<b>127</b>	<b>67</b>	<b>40</b>	<b>18</b>	<b>22</b>
三 条	113	5	6	24	21	12	23	13	4	3	2
井 栗	193	3	5	23	20	40	50	22	18	4	8
大 崎	148	4	13	36	38	22	14	8	3	5	5
本 成 寺	174	8	6	37	39	30	24	16	5	4	5
大 島	101	6	5	22	12	18	16	8	10	2	2
<b>栄地区</b>	<b>420</b>	<b>6</b>	<b>9</b>	<b>54</b>	<b>68</b>	<b>77</b>	<b>107</b>	<b>56</b>	<b>16</b>	<b>4</b>	<b>23</b>
福 島	220	2	1	12	39	43	69	32	3	2	17
大 面	200	4	8	42	29	34	38	24	13	2	6
<b>下田地区</b>	<b>716</b>	<b>42</b>	<b>100</b>	<b>277</b>	<b>140</b>	<b>60</b>	<b>53</b>	<b>25</b>	<b>7</b>	<b>3</b>	<b>9</b>
長 沢	320	16	43	119	74	25	22	13	1	2	5
森 町	205	13	36	85	35	8	12	10	2	1	3
鹿 峠	191	13	21	73	31	27	19	2	4	-	1

(10) 農作業を受託した経営体の事業部門別経営体数と水稲作受託作業種類別経営体数と受託作業面積

単位 { 経営体数：経営体  
面積：a

種別 地区別 旧村名	請負った経営体数				水稲作の全作業を請負った経営体数	
	経営体数	水稲作	麦作	その他の作物	経営体数	面積
<b>総数</b>	<b>234</b>	<b>228</b>	<b>1</b>	<b>10</b>	<b>104</b>	<b>14,478</b>
<b>三条地区</b>	<b>110</b>	<b>107</b>	<b>-</b>	<b>5</b>	<b>52</b>	<b>9,474</b>
三条	15	15	-	1	6	2,428
井栗	33	33	-	-	18	3,463
大崎	16	16	-	-	7	708
本成寺	33	33	-	1	18	2,653
大島	13	10	-	3	3	222
<b>栄地区</b>	<b>60</b>	<b>58</b>	<b>1</b>	<b>4</b>	<b>31</b>	<b>3,512</b>
福島	35	33	-	3	15	1,088
大面	25	25	1	1	16	2,424
<b>下田地区</b>	<b>64</b>	<b>63</b>	<b>-</b>	<b>1</b>	<b>21</b>	<b>1,492</b>
長沢	34	34	-	-	14	1,215
森町	11	11	-	-	3	168
鹿峠	19	18	-	1	4	109

種別 地区別 旧村名	水稲作の部分作業を請負った経営体数											
	育苗		耕起・代かき		田植		防除		稲刈り・脱穀		乾燥・調整	
	経営体数	面積	経営体数	面積	経営体数	面積	経営体数	面積	経営体数	面積	経営体数	面積
<b>総数</b>	<b>54</b>	<b>14,635</b>	<b>73</b>	<b>19,484</b>	<b>74</b>	<b>21,336</b>	<b>13</b>	<b>1,315</b>	<b>84</b>	<b>24,013</b>	<b>43</b>	<b>3,891</b>
<b>三条地区</b>	<b>33</b>	<b>7,155</b>	<b>30</b>	<b>2,686</b>	<b>29</b>	<b>2,717</b>	<b>5</b>	<b>487</b>	<b>34</b>	<b>3,836</b>	<b>19</b>	<b>1,831</b>
三条	6	1,190	7	630	5	530	1	20	5	770	3	130
井栗	11	2,641	5	332	8	897	2	230	9	1,145	5	545
大崎	5	1,475	9	810	6	455	1	130	7	555	6	455
本成寺	7	611	8	807	7	557	-	-	8	798	3	70
大島	4	1,238	1	107	3	278	1	107	5	568	2	631
<b>栄地区</b>	<b>13</b>	<b>5,505</b>	<b>12</b>	<b>7,401</b>	<b>11</b>	<b>7,793</b>	<b>2</b>	<b>167</b>	<b>13</b>	<b>9,529</b>	<b>4</b>	<b>572</b>
福島	8	4,407	8	3,769	4	3,688	1	90	8	5,867	3	502
大面	5	1,098	4	3,632	7	4,105	1	77	5	3,662	1	70
<b>下田地区</b>	<b>8</b>	<b>1,975</b>	<b>31</b>	<b>9,397</b>	<b>34</b>	<b>10,826</b>	<b>6</b>	<b>661</b>	<b>37</b>	<b>10,648</b>	<b>20</b>	<b>1,488</b>
長沢	2	1,410	14	4,783	14	5,479	4	510	17	5,424	8	641
森町	3	135	8	1,698	8	1,918	-	-	7	1,718	4	354
鹿峠	3	430	9	2,916	12	3,429	2	151	13	3,506	8	493

(11) 農業生産関連事業を行っている経営体の事業種類別経営体数

単位：経営体

	合計	農業生産 関連事業 を行って いない	農業生産 関連事業 を行って いる	事業種類別								
				農作物 の加工	小売業	観光 農園	貸農園・ 体験農園 等	農家民宿	農家レス トラン	海外への 輸出	再生可能 エネル ギー 発電	その他
農業経営体	2,014	1,880	134	50	89	-	1	1	-	2	1	15

4 家畜（農業経営体）

(1) 家畜等を販売目的で飼養している経営体数と飼養頭羽数

単位 { 経営体数：経営体  
頭羽数：頭、羽

種別 地区別 旧村名	乳用牛		肉用牛		豚		採卵鶏		ブロイラー	
	飼養 経営体数	飼養 頭数	飼養 経営体数	飼養 頭数	飼養 経営体数	飼養 頭数	飼養 経営体数	飼養 羽数	出荷した 経営体数	出荷 羽数
<b>総 数</b>	<b>3</b>	<b>x</b>	<b>7</b>	<b>39</b>	<b>2</b>	<b>x</b>	-	-	<b>1</b>	<b>x</b>
<b>三条地区</b>	<b>1</b>	<b>x</b>	<b>1</b>	<b>x</b>	-	-	-	-	-	-
三 条	-	-	-	-	-	-	-	-	-	-
井 栗	1	x	1	x	-	-	-	-	-	-
大 崎	-	-	-	-	-	-	-	-	-	-
本 成 寺	-	-	-	-	-	-	-	-	-	-
大 島	-	-	-	-	-	-	-	-	-	-
<b>栄 地 区</b>	<b>1</b>	<b>x</b>	<b>1</b>	<b>x</b>	-	-	-	-	<b>1</b>	<b>x</b>
福 島	1	x	1	x	-	-	-	-	1	x
大 面	-	-	-	-	-	-	-	-	-	-
<b>下田地区</b>	<b>1</b>	<b>x</b>	<b>5</b>	<b>x</b>	<b>2</b>	<b>x</b>	-	-	-	-
長 沢	1	x	1	x	2	x	-	-	-	-
森 町	-	-	2	x	-	-	-	-	-	-
鹿 峠	-	-	2	x	-	-	-	-	-	-

## 5 農家

### (1) 総農家数

単位：戸

種別 地区別 旧村名	総農家数	販売農家数		自給的農家数
			法人化 している	
<b>総 数</b>	<b>2,751</b>	<b>1,957</b>	<b>1</b>	<b>794</b>
<b>三条地区</b>	<b>1,100</b>	<b>811</b>	<b>1</b>	<b>289</b>
三 条	161	119	-	42
井 栗	248	198	-	50
大 崎	243	153	-	90
本成寺	240	178	-	62
大 島	208	163	1	45
<b>栄地区</b>	<b>655</b>	<b>411</b>	<b>-</b>	<b>244</b>
福 島	408	212	-	196
大 面	247	199	-	48
<b>下田地区</b>	<b>996</b>	<b>735</b>	<b>-</b>	<b>261</b>
長 沢	440	331	-	109
森 町	289	205	-	84
鹿 峠	267	199	-	68

## 6 農業就業構造（個人経営体）

### （1）農業従事者数（自営農業に従事した世帯員数）

単位：人

種別 地区別 旧村名	合計	男							
		計	15～19歳	20～29歳	30～39歳	40～49歳	50～59歳	60～69歳	70歳以上
<b>総数</b>	<b>5,342</b>	<b>3,072</b>	<b>63</b>	<b>191</b>	<b>314</b>	<b>376</b>	<b>442</b>	<b>812</b>	<b>874</b>
<b>三条地区</b>	<b>2,393</b>	<b>1,324</b>	<b>33</b>	<b>85</b>	<b>147</b>	<b>143</b>	<b>196</b>	<b>335</b>	<b>385</b>
三 条	363	200	6	12	20	26	26	50	60
井 栗	592	331	9	21	43	36	37	91	94
大 崎	428	241	7	21	19	24	39	60	71
本 成 寺	526	289	5	20	34	30	46	73	81
大 島	484	263	6	11	31	27	48	61	79
<b>栄地区</b>	<b>1,205</b>	<b>692</b>	<b>13</b>	<b>52</b>	<b>77</b>	<b>100</b>	<b>93</b>	<b>177</b>	<b>180</b>
福 島	628	362	8	31	41	51	50	89	92
大 面	577	330	5	21	36	49	43	88	88
<b>下田地区</b>	<b>1,744</b>	<b>1,056</b>	<b>17</b>	<b>54</b>	<b>90</b>	<b>133</b>	<b>153</b>	<b>300</b>	<b>309</b>
長 沢	785	469	7	18	44	57	70	120	153
森 町	494	296	7	17	21	33	39	94	85
鹿 峠	465	291	3	19	25	43	44	86	71
種別 地区別 旧村名	合計	女							
		計	15～19歳	20～29歳	30～39歳	40～49歳	50～59歳	60～69歳	70歳以上
<b>総数</b>	<b>2,270</b>	<b>40</b>	<b>98</b>	<b>154</b>	<b>206</b>	<b>353</b>	<b>663</b>	<b>756</b>	
<b>三条地区</b>	<b>1,069</b>	<b>23</b>	<b>47</b>	<b>85</b>	<b>108</b>	<b>167</b>	<b>302</b>	<b>337</b>	
三 条	163	7	7	14	12	24	51	48	
井 栗	261	10	10	19	31	31	77	83	
大 崎	187	1	11	10	21	33	56	55	
本 成 寺	237	3	10	27	15	38	68	76	
大 島	221	2	9	15	29	41	50	75	
<b>栄地区</b>	<b>513</b>	<b>5</b>	<b>29</b>	<b>36</b>	<b>41</b>	<b>92</b>	<b>146</b>	<b>164</b>	
福 島	266	5	13	18	20	51	77	82	
大 面	247	-	16	18	21	41	69	82	
<b>下田地区</b>	<b>688</b>	<b>12</b>	<b>22</b>	<b>33</b>	<b>57</b>	<b>94</b>	<b>215</b>	<b>255</b>	
長 沢	316	6	14	15	28	39	95	119	
森 町	198	2	4	13	14	28	60	77	
鹿 峠	174	4	4	5	15	27	60	59	

## (2) 基幹的農業従事者数（仕事が主で、主に自営農業に従事した世帯員数）

単位：人

種別 地区別 旧村名	合計	男							
		計	15～19歳	20～29歳	30～39歳	40～49歳	50～59歳	60～69歳	70歳以上
<b>総数</b>	<b>2,116</b>	<b>1,378</b>	<b>1</b>	<b>6</b>	<b>46</b>	<b>71</b>	<b>84</b>	<b>466</b>	<b>704</b>
<b>三条地区</b>	<b>1,073</b>	<b>675</b>	-	<b>1</b>	<b>33</b>	<b>38</b>	<b>56</b>	<b>225</b>	<b>322</b>
三  条	178	107	-	-	5	9	6	36	51
井  栗	239	162	-	-	6	10	6	64	76
大  崎	158	104	-	-	3	1	5	37	58
本  成  寺	188	119	-	-	6	4	7	37	65
大  島	310	183	-	1	13	14	32	51	72
<b>栄地区</b>	<b>430</b>	<b>278</b>	<b>1</b>	<b>4</b>	<b>9</b>	<b>14</b>	<b>14</b>	<b>94</b>	<b>142</b>
福  島	217	142	-	3	6	8	8	46	71
大  面	213	136	1	1	3	6	6	48	71
<b>下田地区</b>	<b>613</b>	<b>425</b>	-	<b>1</b>	<b>4</b>	<b>19</b>	<b>14</b>	<b>147</b>	<b>240</b>
長  沢	275	194	-	-	2	10	6	57	119
森  町	186	123	-	1	1	4	6	42	69
鹿  峠	152	108	-	-	1	5	2	48	52
種別 地区別 旧村名	合計	女							
		計	15～19歳	20～29歳	30～39歳	40～49歳	50～59歳	60～69歳	70歳以上
<b>総数</b>	<b>738</b>	-	<b>2</b>	<b>11</b>	<b>17</b>	<b>52</b>	<b>235</b>	<b>421</b>	
<b>三条地区</b>	<b>398</b>	-	<b>2</b>	<b>8</b>	<b>14</b>	<b>37</b>	<b>130</b>	<b>207</b>	
三  条	71	-	-	-	1	7	32	31	
井  栗	77	-	-	2	3	2	27	43	
大  崎	54	-	-	-	1	3	16	34	
本  成  寺	69	-	1	4	-	2	23	39	
大  島	127	-	1	2	9	23	32	60	
<b>栄地区</b>	<b>152</b>	-	-	<b>3</b>	-	<b>9</b>	<b>51</b>	<b>89</b>	
福  島	75	-	-	2	-	7	22	44	
大  面	77	-	-	1	-	2	29	45	
<b>下田地区</b>	<b>188</b>	-	-	-	<b>3</b>	<b>6</b>	<b>54</b>	<b>125</b>	
長  沢	81	-	-	-	1	2	20	58	
森  町	63	-	-	-	1	2	18	42	
鹿  峠	44	-	-	-	1	2	16	25	

7 土 地（農業経営体）

(1) 経営耕地の状況

単位 { 経営体数：経営体  
面 積：a

種別 地区別 旧村名	計						田					
	経営耕地 のある 経営体数	面積	うち所有 している耕地		うち借入 している耕地		経営耕地 のある 経営体数	面積	うち所有 している耕地		うち借入 している耕地	
			経営 体数	面積	経営 体数	面積			経営 体数	面積	経営 体数	面積
<b>総 数</b>	<b>1,992</b>	<b>529,132</b>	<b>1,970</b>	<b>332,740</b>	<b>770</b>	<b>196,392</b>	<b>1,921</b>	<b>493,164</b>	<b>1,894</b>	<b>304,586</b>	<b>693</b>	<b>188,578</b>
<b>三条地区</b>	<b>815</b>	<b>222,768</b>	<b>810</b>	<b>137,633</b>	<b>358</b>	<b>85,135</b>	<b>747</b>	<b>201,754</b>	<b>740</b>	<b>121,788</b>	<b>304</b>	<b>79,966</b>
三 条	121	36,690	120	20,268	55	16,422	113	32,821	111	17,761	45	15,060
井 栗	198	65,408	198	41,642	91	23,766	197	64,223	197	40,717	87	23,506
大 崎	152	33,223	152	19,190	57	14,033	150	32,548	150	18,568	52	13,980
本 成 寺	180	46,807	178	30,247	75	16,560	180	45,559	177	29,175	73	16,384
大 島	164	40,640	162	26,286	80	14,354	107	26,603	105	15,567	47	11,036
<b>栄 地 区</b>	<b>426</b>	<b>177,661</b>	<b>415</b>	<b>107,749</b>	<b>151</b>	<b>69,912</b>	<b>425</b>	<b>171,337</b>	<b>413</b>	<b>102,617</b>	<b>142</b>	<b>68,720</b>
福 島	224	118,853	215	64,517	66	54,336	224	114,585	214	61,266	59	53,319
大 面	202	58,808	200	43,232	85	15,576	201	56,752	199	41,351	83	15,401
<b>下田地区</b>	<b>751</b>	<b>128,703</b>	<b>745</b>	<b>87,358</b>	<b>261</b>	<b>41,345</b>	<b>749</b>	<b>120,073</b>	<b>741</b>	<b>80,181</b>	<b>247</b>	<b>39,892</b>
長 沢	337	54,414	333	38,123	117	16,291	335	51,003	330	35,112	109	15,891
森 町	211	38,748	209	22,293	75	16,455	211	36,072	208	20,312	71	15,760
鹿 峠	203	35,541	203	26,942	69	8,599	203	32,998	203	24,757	67	8,241

種別 地区別 旧村名	畑（樹園地を除く）						樹園地					
	経営耕地 のある 経営体数	面積	うち所有 している耕地		うち借入 している耕地		経営耕地 のある 経営体数	面積	うち所有 している耕地		うち借入 している耕地	
			経営 体数	面積	経営 体数	面積			経営 体数	面積	経営 体数	面積
<b>総 数</b>	<b>1,067</b>	<b>23,777</b>	<b>1,010</b>	<b>18,891</b>	<b>143</b>	<b>4,886</b>	<b>126</b>	<b>12,191</b>	<b>122</b>	<b>9,263</b>	<b>52</b>	<b>2,928</b>
<b>三条地区</b>	<b>379</b>	<b>8,849</b>	<b>353</b>	<b>6,608</b>	<b>65</b>	<b>2,241</b>	<b>119</b>	<b>12,165</b>	<b>115</b>	<b>9,237</b>	<b>52</b>	<b>2,928</b>
三 条	72	3,710	66	2,358	19	1,352	4	159	4	149	1	10
井 栗	85	1,185	73	925	18	260	-	-	-	-	-	-
大 崎	56	634	53	602	5	32	2	41	1	20	2	21
本 成 寺	102	1,229	100	1,053	8	176	2	19	2	19	-	-
大 島	64	2,091	61	1,670	15	421	111	11,946	108	9,049	49	2,897
<b>栄 地 区</b>	<b>292</b>	<b>6,309</b>	<b>278</b>	<b>5,117</b>	<b>29</b>	<b>1,192</b>	<b>4</b>	<b>15</b>	<b>4</b>	<b>15</b>	<b>-</b>	<b>-</b>
福 島	153	4,258	148	3,241	14	1,017	3	10	3	10	-	-
大 面	139	2,051	130	1,876	15	175	1	5	1	5	-	-
<b>下田地区</b>	<b>396</b>	<b>8,619</b>	<b>379</b>	<b>7,166</b>	<b>49</b>	<b>1,453</b>	<b>3</b>	<b>11</b>	<b>3</b>	<b>11</b>	<b>-</b>	<b>-</b>
長 沢	194	3,411	190	3,011	16	400	-	-	-	-	-	-
森 町	104	2,676	97	1,981	19	695	-	-	-	-	-	-
鹿 峠	98	2,532	92	2,174	14	358	3	11	3	11	-	-

種別 地区別 旧村名	田に作付けた作物別面積										畑のうち 牧草専用	
	計		水稻		小麦		大豆		左記以外の 雑穀・豆類		経営 体数	面積
	経営 体数	面積	経営 体数	面積	経営 体数	面積	経営 体数	面積	経営 体数	面積		
<b>総 数</b>	<b>1,873</b>	<b>455,270</b>	<b>1,865</b>	<b>433,552</b>	<b>1</b>	<b>10</b>	<b>35</b>	<b>10,732</b>	<b>146</b>	<b>10,976</b>	<b>7</b>	<b>63</b>
<b>三条地区</b>	<b>730</b>	<b>188,842</b>	<b>729</b>	<b>185,080</b>	<b>-</b>	<b>-</b>	<b>4</b>	<b>670</b>	<b>18</b>	<b>3,092</b>	<b>3</b>	<b>23</b>
三 条	113	31,001	113	30,491	-	-	1	110	2	400	-	-
井 栗	193	58,768	193	57,979	-	-	-	-	4	789	3	23
大 崎	148	30,876	148	29,639	-	-	1	50	8	1,187	-	-
本 成 寺	174	43,003	174	41,787	-	-	1	500	4	716	-	-
大 島	102	25,194	101	25,184	-	-	1	10	-	-	-	-
<b>栄 地 区</b>	<b>424</b>	<b>162,666</b>	<b>420</b>	<b>151,096</b>	<b>1</b>	<b>10</b>	<b>30</b>	<b>10,061</b>	<b>10</b>	<b>1,499</b>	<b>1</b>	<b>6</b>
福 島	224	109,159	220	100,927	-	-	23	7,082	5	1,150	-	-
大 面	200	53,507	200	50,169	1	10	7	2,979	5	349	1	6
<b>下田地区</b>	<b>719</b>	<b>103,762</b>	<b>716</b>	<b>97,376</b>	<b>-</b>	<b>-</b>	<b>1</b>	<b>1</b>	<b>118</b>	<b>6,385</b>	<b>3</b>	<b>34</b>
長 沢	320	44,024	320	42,481	-	-	1	1	48	1,542	-	-
森 町	208	30,893	205	28,141	-	-	-	-	37	2,752	2	19
鹿 峠	191	28,845	191	26,754	-	-	-	-	33	2,091	1	15



(2) 貸付耕地のある経営体数と貸付耕地面積

単位 { 経営体数：経営体  
面積：a

種別 地区別 旧村名	計		田		畑（樹園地を除く）		樹園地	
	経営体数	面積	経営体数	面積	経営体数	面積	経営体数	面積
<b>総 数</b>	<b>285</b>	<b>16,068</b>	<b>246</b>	<b>14,081</b>	<b>35</b>	<b>738</b>	<b>14</b>	<b>1,249</b>
<b>三条地区</b>	<b>150</b>	<b>9,155</b>	<b>130</b>	<b>7,664</b>	<b>12</b>	<b>242</b>	<b>14</b>	<b>1,249</b>
三 条	22	1,256	18	1,092	5	164	-	-
井 栗	26	1,002	26	1,002	-	-	-	-
大 崎	14	492	14	492	-	-	-	-
本成寺	29	1,439	27	1,408	3	31	-	-
大 島	59	4,966	45	3,670	4	47	14	1,249
<b>栄地区</b>	<b>39</b>	<b>4,085</b>	<b>37</b>	<b>4,047</b>	<b>5</b>	<b>38</b>	-	-
福 島	29	3,449	28	3,414	4	35	-	-
大 面	10	636	9	633	1	3	-	-
<b>下田地区</b>	<b>96</b>	<b>2,828</b>	<b>79</b>	<b>2,370</b>	<b>18</b>	<b>458</b>	-	-
長 沢	50	1,684	44	1,437	7	247	-	-
森 町	20	576	15	444	5	132	-	-
鹿 峠	26	568	20	489	6	79	-	-

(3) 経営耕地以外の土地等の状況

単位 { 経営体数：経営体  
面積：a

種別 地区別 旧村名	耕地以外で採草地や 放牧地に利用した土地		施設園芸に利用した ハウス・ガラス室のある経営体			
	経営体数	面積	経営体数	面積	うち加温温室	
					経営体数	面積
<b>総 数</b>	<b>31</b>	<b>6,203</b>	<b>105</b>	<b>134,749</b>	<b>21</b>	<b>32,172</b>
<b>三条地区</b>	<b>12</b>	<b>748</b>	<b>71</b>	<b>104,371</b>	<b>17</b>	<b>27,732</b>
三 条	-	-	7	5,902	1	109
井 栗	1	40	13	5,904	1	200
大 崎	5	215	5	1,393	-	-
本成寺	6	493	7	1,585	1	50
大 島	-	-	39	89,587	14	27,373
<b>栄地区</b>	<b>7</b>	<b>322</b>	<b>27</b>	<b>20,728</b>	<b>2</b>	<b>570</b>
福 島	1	10	19	16,289	2	570
大 面	6	312	8	4,439	-	-
<b>下田地区</b>	<b>12</b>	<b>5,133</b>	<b>7</b>	<b>9,650</b>	<b>2</b>	<b>3,870</b>
長 沢	7	2,218	2	1,100	1	1,000
森 町	3	1,040	3	8,270	1	2,870
鹿 峠	2	1,875	2	280	-	-

## 8 県内20市集計表

### (1) 県内20市の組織形態別農業経営体数

単位：経営体

市町村名	農業経営体	経営形態		
		個人経営	団体経営	法人経営
<b>県内計</b>	<b>43,502</b>	<b>41,955</b>	<b>1,547</b>	<b>1,218</b>
新潟市	7,032	6,852	180	165
長岡市	3,795	3,596	199	139
<b>三条市</b>	<b>2,014</b>	<b>1,964</b>	<b>50</b>	<b>38</b>
柏崎市	1,040	970	70	53
新発田市	1,860	1,767	93	80
小千谷市	1,152	1,127	25	14
加茂市	596	590	6	5
十日町市	2,705	2,622	83	63
見附市	700	687	13	11
村上市	1,653	1,557	96	73
燕市	1,159	1,128	31	26
糸魚川市	881	847	34	22
妙高市	862	839	23	22
五泉市	1,530	1,508	22	15
上越市	3,111	2,909	202	171
阿賀野市	1,731	1,697	34	32
佐渡市	3,404	3,333	71	51
魚沼市	1,590	1,538	52	40
南魚沼市	2,959	2,862	97	70
胎内市	1,033	981	52	42

### (2) 県内20市の経営耕地面積（農業経営体）

単位：a

市町村名	経営耕地			
	計	田	畑	樹園地
<b>県内計</b>	<b>13,804,109</b>	<b>12,831,334</b>	<b>827,326</b>	<b>145,449</b>
新潟市	2,846,342	2,563,450	230,268	52,624
長岡市	1,407,936	1,355,854	51,134	948
<b>三条市</b>	<b>529,132</b>	<b>493,164</b>	<b>23,777</b>	<b>12,191</b>
柏崎市	347,647	339,408	7,364	875
新発田市	902,387	842,143	57,968	2,276
小千谷市	253,394	229,381	23,911	102
加茂市	147,582	128,469	3,635	15,478
十日町市	466,425	417,260	48,547	618
見附市	212,021	204,191	7,005	825
村上市	629,910	595,055	32,196	2,659
燕市	507,331	490,822	15,625	884
糸魚川市	143,531	136,903	5,922	706
妙高市	203,160	192,751	10,035	374
五泉市	500,572	480,633	17,484	2,455
上越市	1,325,848	1,291,415	31,715	2,718
阿賀野市	650,744	626,418	23,486	840
佐渡市	709,914	639,596	31,028	39,290
魚沼市	299,827	268,891	30,867	69
南魚沼市	572,087	537,968	33,578	541
胎内市	371,368	328,398	42,793	177

### (3) 県内20市の経営耕地面積規模別経営体数（農業経営体）

単位：経営体

市町村名	経営耕地面積規模別経営体数									
	計	0.3ha未満	0.3ha以上 0.5ha未満	0.5ha以上 1.0ha未満	1.0ha以上 1.5ha未満	1.5ha以上 2.0ha未満	2.0ha以上 3.0ha未満	3.0ha以上 5.0ha未満	5.0ha以上 10.0ha未満	10.0ha 以上
<b>県内計</b>	<b>43,502</b>	<b>1,054</b>	<b>4,494</b>	<b>9,149</b>	<b>6,298</b>	<b>4,699</b>	<b>6,104</b>	<b>5,566</b>	<b>3,856</b>	<b>2,282</b>
新潟市	7,032	196	335	628	613	615	1,363	1,615	1,238	429
長岡市	3,795	137	416	809	515	398	525	414	289	292
<b>三条市</b>	<b>2,014</b>	<b>48</b>	<b>142</b>	<b>410</b>	<b>364</b>	<b>328</b>	<b>333</b>	<b>213</b>	<b>112</b>	<b>64</b>
柏崎市	1,040	14	164	312	151	68	91	92	63	85
新発田市	1,860	54	78	193	233	235	347	328	206	186
小千谷市	1,152	12	132	347	204	116	138	101	67	35
加茂市	596	7	58	113	91	84	95	87	43	18
十日町市	2,705	45	461	1,002	465	241	200	166	80	45
見附市	700	13	34	113	121	111	124	87	67	30
村上市	1,653	58	161	235	240	226	279	174	156	124
燕市	1,159	28	24	88	96	121	249	288	184	81
糸魚川市	881	23	223	305	130	63	47	53	18	19
妙高市	862	14	163	287	144	72	63	57	30	32
五泉市	1,530	21	75	208	214	253	322	233	151	53
上越市	3,111	104	392	701	490	302	311	287	241	283
阿賀野市	1,731	15	53	161	245	216	418	315	206	102
佐渡市	3,404	83	427	967	637	421	345	277	156	91
魚沼市	1,590	25	338	568	216	117	122	85	76	43
南魚沼市	2,959	57	390	978	607	290	254	179	119	85
胎内市	1,033	25	47	142	149	147	175	179	115	54

(4) 県内20市の組織形態別林業経営体数

単位：経営体

市町村名	林業経営体	組織形態別		
		個人経営	団体経営	法人経営
<b>県内計</b>	<b>637</b>	<b>491</b>	<b>146</b>	<b>111</b>
新潟市	10	7	3	3
長岡市	12	9	3	3
<b>三条市</b>	<b>30</b>	<b>29</b>	<b>1</b>	<b>1</b>
柏崎市	11	8	3	2
新発田市	10	6	4	1
小千谷市	3	3	-	-
加茂市	13	11	2	2
十日町市	16	9	7	7
見附市	1	-	1	1
村上市	161	123	38	30
燕市	-	-	-	-
糸魚川市	25	17	8	6
妙高市	4	2	2	2
五泉市	135	125	10	8
上越市	35	31	4	3
阿賀野市	12	8	4	1
佐渡市	54	38	16	9
魚沼市	14	8	6	6
南魚沼市	18	9	9	6
胎内市	7	6	1	1

(5) 県内20市の保有山林面積規模別林業経営体数

単位：経営体

市町村名	保有山林面積 (a)	計	保有面積規模別									
			3ha未満	3ha以上5ha未満	5ha以上10ha未満	10ha以上20ha未満	20ha以上30ha未満	30ha以上50ha未満	50ha以上100ha未満	100ha以上500ha未満	500ha以上1,000ha未満	1,000ha以上
<b>県内計</b>	<b>9,986,598</b>	<b>637</b>	<b>50</b>	<b>146</b>	<b>157</b>	<b>93</b>	<b>52</b>	<b>39</b>	<b>35</b>	<b>45</b>	<b>7</b>	<b>13</b>
新潟市	1,023,369	10	3	1	2	3	-	-	-	-	-	1
長岡市	15,850	12	3	2	4	1	-	1	1	-	-	-
<b>三条市</b>	<b>31,234</b>	<b>30</b>	<b>-</b>	<b>7</b>	<b>17</b>	<b>3</b>	<b>1</b>	<b>1</b>	<b>1</b>	<b>-</b>	<b>-</b>	<b>-</b>
柏崎市	222,929	11	-	5	3	-	1	1	-	-	-	1
新発田市	69,063	10	2	-	-	1	2	1	1	3	-	-
小千谷市	1,070	3	-	3	-	-	-	-	-	-	-	-
加茂市	12,694	13	1	3	4	2	3	-	-	-	-	-
十日町市	47,964	16	1	5	3	2	2	-	1	2	-	-
見附市	x	x	x	x	x	x	x	x	x	x	x	x
村上市	1,162,742	161	10	19	24	35	26	14	18	11	2	2
燕市	-	-	-	-	-	-	-	-	-	-	-	-
糸魚川市	805,126	25	1	9	7	2	-	1	-	3	-	2
妙高市	25,472	4	-	-	2	-	-	1	-	1	-	-
五泉市	168,849	135	8	47	44	16	5	8	5	2	-	-
上越市	276,886	35	5	8	11	5	2	-	2	1	-	1
阿賀野市	170,711	12	-	2	2	2	-	2	-	3	1	-
佐渡市	302,249	54	4	15	16	8	5	1	-	3	1	1
魚沼市	4,143,864	14	-	3	3	1	1	-	1	2	-	3
南魚沼市	575,240	18	2	3	6	1	-	-	1	4	-	1
胎内市	11,843	7	-	3	-	2	-	2	-	-	-	-

9 販売目的の作物の類別作付（栽培）経営体数と作付（栽培）面積の県内順位

キャベツ（露地）

市区町村名	作付経営体数	作付面積（a）	順位
燕 条 市	82	2,776	1
<b>三 条 市</b>	<b>85</b>	<b>2,656</b>	<b>2</b>
津 南 町	28	1,970	3
江 南 区	136	1,776	4
上 越 市	65	1,381	5
南 区	112	1,232	6
北 区	108	1,004	7
新 発 田 市	65	938	8
長 岡 市	107	929	9
西 区	65	721	10

ほうれんそう（露地）

市区町村名	作付経営体数	作付面積（a）	順位
南 区	34	289	1
<b>三 条 市</b>	<b>16</b>	<b>189</b>	<b>2</b>
北 区	29	168	3
江 南 区	42	165	4
燕 上 市	21	120	5
村 上 市	27	86	6
西 区	22	73	7
五 泉 市	12	46	8
南 魚 沼 市	13	46	8
長 岡 市	19	36	10

はくさい（露地）

市区町村名	作付経営体数	作付面積（a）	順位
南 区	106	600	1
北 区	92	546	2
<b>三 条 市</b>	<b>74</b>	<b>439</b>	<b>3</b>
江 南 区	103	380	4
燕 上 市	76	336	5
長 岡 市	102	321	6
村 上 市	92	316	7
五 泉 市	68	288	8
新 発 田 市	60	277	9
上 越 市	60	257	10

ブロッコリー（露地）

市区町村名	作付経営体数	作付面積（a）	順位
西 区	118	4,538	1
新 発 田 市	93	1,872	2
南 区	79	1,605	3
上 越 市	48	1,216	4
村 上 市	68	1,082	5
北 区	71	856	6
江 南 区	71	774	7
燕 上 市	44	624	8
<b>三 条 市</b>	<b>39</b>	<b>588</b>	<b>9</b>
五 泉 市	35	348	10

ピーマン（露地）

市区町村名	作付経営体数	作付面積（a）	順位
北 区	23	94	1
江 南 区	25	84	2
上 越 市	21	64	3
妙 高 市	18	55	4
南 区	11	46	5
聖 籠 町	3	38	6
佐 渡 市	18	37	7
五 泉 市	15	30	8
<b>三 条 市</b>	<b>10</b>	<b>29</b>	<b>9</b>
村 上 市	20	27	10

さといも（露地）

市区町村名	作付経営体数	作付面積（a）	順位
五 泉 市	242	8,595	1
聖 籠 町	24	1,651	2
長 岡 市	131	1,371	3
北 区	77	987	4
江 南 区	94	904	5
<b>三 条 市</b>	<b>71</b>	<b>694</b>	<b>6</b>
秋 葉 区	60	617	7
燕 上 市	68	349	8
妙 高 市	26	241	9
柏 崎 市	34	225	10

日本なし（露地）

市区町村名	作付経営体数	作付面積（a）	順位
南 区	283	12,310	1
加 茂 市	190	8,918	2
<b>三 条 市</b>	<b>89</b>	<b>6,304</b>	<b>3</b>
江 南 区	142	5,721	4
北 区	22	955	5
燕 上 市	16	464	6
聖 籠 町	18	440	7
佐 渡 市	21	364	8
西 蒲 区	18	314	9
秋 葉 区	13	x	10

西洋なし（露地）

市区町村名	作付経営体数	作付面積（a）	順位
南 区	245	4,844	1
加 茂 市	123	2,898	2
<b>三 条 市</b>	<b>65</b>	<b>1,242</b>	<b>3</b>
佐 渡 市	39	782	4
江 南 区	62	477	5
北 区	9	148	6
西 蒲 区	12	130	7
聖 籠 町	8	101	8
弥 彦 村	3	62	9
秋 葉 区	7	61	10

もも（露地）

市区町村名	作付経営体数	作付面積（a）	順位
南 区	185	7,237	1
加 茂 市	131	2,972	2
<b>三 条 市</b>	<b>74</b>	<b>2,879</b>	<b>3</b>
西 蒲 区	50	881	4
田 上 町	18	596	5
佐 渡 市	13	306	6
刈 羽 村	x	x	7
聖 籠 町	14	179	8
長 岡 市	11	141	9
秋 葉 区	7	78	10

ぶどう（露地）

市区町村名	作付経営体数	作付面積（a）	順位
南 区	162	4,667	1
聖 籠 町	48	1,639	2
上 越 市	28	1,409	3
西 蒲 区	23	1,023	4
胎 内 市	6	920	5
南 魚 沼 市	9	740	6
弥 彦 村	18	499	7
北 区	15	453	8
江 南 区	18	427	9
<b>三 条 市</b>	<b>23</b>	<b>381</b>	<b>10</b>

10 集落別集計表

(1) 農業経営体(その1)

単位 { 経営体数：経営体  
面積：a

集落名	農業 経営体数	経営耕地規模別経営体数					経営耕地面積			
		経営耕地 なし	1ha 未満	1ha以上 5ha未満	5ha以上 10ha未満	10ha 以上	計	田	畑	樹園地
<b>総 数</b>	<b>2,014</b>	<b>22</b>	<b>578</b>	<b>1,238</b>	<b>112</b>	<b>64</b>	<b>529,132</b>	<b>493,164</b>	<b>23,777</b>	<b>12,191</b>
<b>三 条 計</b>	<b>122</b>	<b>1</b>	<b>31</b>	<b>79</b>	<b>7</b>	<b>4</b>	<b>36,690</b>	<b>32,821</b>	<b>3,710</b>	<b>159</b>
西本成寺	19	1	5	11	2	-	4,095	3,700	240	155
島田	-	-	-	-	-	-	-	-	-	-
荒町	10	-	1	9	-	-	1,977	1,944	33	-
石上	10	-	2	6	1	1	3,133	2,378	755	-
栗林	22	-	2	17	2	1	7,188	4,915	2,273	-
新光	x	x	x	x	x	x	x	x	x	x
裏館	3	-	2	1	-	-	206	189	17	-
林町	5	-	1	2	1	1	8,076	8,066	10	-
嘉坪川	13	-	3	10	-	-	2,380	2,251	129	-
興野	-	-	-	-	-	-	-	-	-	-
田島	x	x	x	x	x	x	x	x	x	x
曲淵	12	-	4	8	-	-	2,140	2,048	92	-
新保	14	-	7	6	-	1	4,916	4,771	141	4
四日町	11	-	3	7	1	-	2,219	2,214	5	-
本町	-	-	-	-	-	-	-	-	-	-
<b>井栗村計</b>	<b>198</b>	<b>-</b>	<b>28</b>	<b>137</b>	<b>23</b>	<b>10</b>	<b>65,408</b>	<b>64,223</b>	<b>1,185</b>	<b>-</b>
塚野目	44	-	4	28	7	5	19,499	19,387	112	-
三貫地	13	-	2	10	-	1	4,941	4,643	298	-
柳川	16	-	2	12	2	-	4,757	4,603	154	-
柳場	12	-	4	7	1	-	2,232	2,093	139	-
白山	9	-	1	6	1	1	3,386	3,371	15	-
北野	5	-	-	5	-	-	1,336	1,308	28	-
井栗	48	-	12	29	7	-	11,865	11,717	148	-
須戸	19	-	2	14	1	2	6,911	6,789	122	-
下谷地	8	-	-	5	2	1	3,501	3,453	48	-
鶴田	15	-	1	13	1	-	4,127	4,092	35	-
西潟	9	-	-	8	1	-	2,853	2,767	86	-
<b>大崎村計</b>	<b>153</b>	<b>1</b>	<b>50</b>	<b>88</b>	<b>8</b>	<b>6</b>	<b>33,223</b>	<b>32,548</b>	<b>634</b>	<b>41</b>
竈場	14	-	10	4	-	-	1,061	1,010	50	1
麻布	3	-	2	1	-	-	308	285	23	-
中新	3	-	2	1	-	-	256	221	35	-
漆島	3	-	2	1	-	-	271	271	-	-
西大崎	4	-	2	2	-	-	443	439	4	-
三竹	4	-	4	0	-	-	188	171	17	-
下坂井	4	-	1	2	1	-	1,340	1,338	2	-
北入蔵	6	-	1	4	1	-	1,429	1,399	30	-

単位 { 経営体数：経営体  
面積：a

集落名	農業 経営体数	経営耕地規模別経営体数					経営耕地面積			
		経営耕地 なし	1ha 未満	1ha以上 5ha未満	5ha以上 10ha未満	10ha 以上	計	田	畑	樹園地
敦 田	9	-	-	9	-	-	1,445	1,438	7	-
合 屋	x	x	x	x	x	x	x	x	x	x
東 大 崎	10	-	2	8	-	-	1,354	1,291	63	-
上 野 原	12	-	6	5	-	1	2,391	2,353	38	-
向 ヒ 村	9	-	-	9	-	-	1,785	1,782	3	-
高 田	x	x	x	x	x	x	x	x	x	x
牛 ケ 島	7	-	2	3	2	-	2,757	2,734	23	-
三 ツ 柳	14	-	-	14	-	-	2,731	2,707	24	-
成沢道上面	5	-	3	1	1	-	1,114	1,099	15	-
和 田	5	-	3	1	-	1	1,412	1,394	18	-
布 施 谷	x	x	x	x	x	x	x	x	x	x
二 ツ 山	7	-	-	4	2	1	3,547	3,426	121	-
本 所	5	-	3	2	-	-	761	664	57	40
中 村	4	-	-	3	-	1	1,943	1,909	34	-
中 央	9	-	3	6	-	-	1,380	1,346	34	-
赤 宮	10	-	3	6	1	-	2,030	1,994	36	-
<b>本成寺村計</b>	<b>181</b>	<b>1</b>	<b>45</b>	<b>119</b>	<b>10</b>	<b>6</b>	<b>46,807</b>	<b>45,559</b>	<b>1,229</b>	<b>19</b>
東 本 成 寺	15	1	8	5	-	1	3,882	3,815	67	-
下 新 田	6	-	-	6	-	-	1,709	1,658	51	-
西 中	18	-	3	14	-	1	4,222	4,135	87	-
五 明	3	-	1	2	-	-	432	421	11	-
東 鱈 田	12	-	3	6	1	2	5,229	5,178	51	-
西 鱈 田	7	-	3	4	-	-	1,149	1,061	88	-
金 子 新 田	21	-	3	16	2	-	5,775	5,629	146	-
南 入 蔵	7	-	1	5	1	-	1,492	1,414	78	-
三 ツ 屋	x	x	x	x	x	x	x	x	x	x
袋	6	-	-	4	1	1	6,038	6,028	10	-
長 嶺	6	-	2	4	-	-	724	710	14	-
吉 田	15	-	5	8	2	-	3,018	2,862	151	5
如 法 寺	3	-	1	2	-	-	598	548	50	-
月 岡	45	-	15	27	3	-	8,183	8,017	152	14
諏 訪 新 田	x	x	x	x	x	x	x	x	x	x
片 口	4	-	-	4	-	-	651	632	19	-
新 保	10	-	-	9	-	1	3,106	2,857	249	-
<b>大島村計</b>	<b>166</b>	<b>2</b>	<b>52</b>	<b>93</b>	<b>14</b>	<b>5</b>	<b>40,640</b>	<b>26,603</b>	<b>2,091</b>	<b>11,946</b>
上 須 頃	29	1	6	16	6	-	8,214	7,676	538	-
下 須 頃	15	-	7	8	-	-	1,964	1,696	268	-
大 島	46	-	16	26	1	3	10,988	5,797	1,028	4,163
代 官 島	33	-	6	20	5	2	13,475	8,574	200	4,701

単位 { 経営体数：経営体  
面積：a

集落名	農業 経営体数	経営耕地規模別経営体数					経営耕地面積			
		経営耕地 なし	1ha 未満	1ha以上 5ha未満	5ha以上 10ha未満	10ha 以上	計	田	畑	樹園地
荻 島	22	-	8	14	-	-	2,754	1,490	52	1,212
井 戸 場	21	1	9	9	2	-	3,245	1,370	5	1,870
<b>福島村計</b>	<b>229</b>	<b>5</b>	<b>10</b>	<b>187</b>	<b>10</b>	<b>17</b>	<b>118,853</b>	<b>114,585</b>	<b>4,258</b>	<b>10</b>
千把野新田	x	x	x	x	x	x	x	x	x	x
中 島	19	-	-	19	-	-	4,142	3,618	524	-
小 古 瀬	38	-	1	37	-	-	9,571	8,965	606	-
善 久 寺	18	1	-	16	-	1	8,806	8,596	210	-
芹 山	6	-	-	4	-	2	6,515	6,465	47	3
渡 前	x	x	x	x	x	x	x	x	x	x
中曾根新田	13	-	-	12	1	-	3,942	3,183	759	-
鬼 木 新 田	4	-	1	2	-	1	3,349	3,349	-	-
鬼 木	55	2	2	47	3	1	14,626	13,920	706	-
尾 崎	4	-	1	2	-	1	15,434	14,881	553	-
岡 野 新 田	-	-	-	-	-	-	-	-	-	-
泉 新 田	3	-	1	1	1	-	1,070	1,000	70	-
今 井	3	-	-	2	-	1	5,254	5,252	2	-
今井野新田	3	-	-	1	-	2	5,912	5,814	98	-
貝 喰 新 田	6	-	1	3	1	1	5,244	5,032	212	-
半 ノ 木	3	-	-	2	-	1	3,831	3,736	95	-
福 島 丙	x	x	x	x	x	x	x	x	x	x
猪子場新田	x	x	x	x	x	x	x	x	x	x
一ツ屋敷新田	7	-	1	4	2	-	2,760	2,714	46	-
福 島 甲	12	-	1	11	-	-	2,535	2,492	43	-
東 光 寺	18	2	-	16	-	-	3,557	3,350	207	-
若 宮 新 田	4	-	-	2	1	1	3,116	3,074	35	7
新 堀	5	-	-	3	1	1	4,819	4,784	35	-
福 島 乙	3	-	1	2	-	-	342	342	-	-
<b>大面村計</b>	<b>204</b>	<b>2</b>	<b>36</b>	<b>141</b>	<b>19</b>	<b>6</b>	<b>58,808</b>	<b>56,752</b>	<b>2,051</b>	<b>5</b>
大 面	9	-	2	6	-	1	2,724	2,705	19	-
小 滝	7	-	1	6	-	-	1,149	1,010	139	-
高 安 寺	6	-	-	6	-	-	968	944	24	-
前 谷 内	8	-	1	5	2	-	2,771	2,628	143	-
帯 織	29	-	5	16	4	4	16,351	15,924	427	-
山 王	13	-	-	10	3	-	4,692	4,626	66	-
荻 島	19	-	1	17	1	-	5,561	5,325	236	-
岩 淵	5	-	-	4	1	-	2,141	2,033	108	-
戸 口	11	-	1	10	-	-	2,135	2,035	100	-
安 代	4	-	-	1	3	-	2,795	2,776	19	-
茅 原	9	-	1	5	3	-	3,295	3,236	59	-

単位 { 経営体数：経営体  
面積：a

集落名	農業 経営体数	経営耕地規模別経営体数					経営耕地面積			
		経営耕地 なし	1ha 未満	1ha以上 5ha未満	5ha以上 10ha未満	10ha 以上	計	田	畑	樹園地
蔵内	21	1	7	13	-	-	2,783	2,534	244	5
吉野屋	36	-	8	26	2	-	6,898	6,566	332	-
矢田	9	1	3	5	-	-	1,293	1,270	23	-
北潟	18	-	6	11	-	1	3,252	3,140	112	-
<b>長沢村計</b>	<b>344</b>	<b>7</b>	<b>146</b>	<b>178</b>	<b>8</b>	<b>5</b>	<b>54,414</b>	<b>51,003</b>	<b>3,411</b>	-
檜山	3	-	-	2	-	1	3,059	3,039	20	-
花淵	21	-	6	14	-	1	4,000	3,793	207	-
笹岡上組	16	-	5	11	-	-	2,061	1,949	112	-
笹岡中組	21	-	14	6	1	-	2,464	2,332	132	-
笹岡下組	14	-	7	6	1	-	1,986	1,814	172	-
中野原	21	1	10	9	-	1	3,783	3,469	314	-
荻堀上	16	-	11	5	-	-	1,601	1,519	82	-
荻堀下	9	-	5	4	-	-	1,021	957	64	-
原上	10	-	2	8	-	-	1,282	1,169	113	-
原下	12	-	3	9	-	-	2,257	1,904	353	-
桑切	8	-	3	5	-	-	1,247	1,092	155	-
笹巻	6	-	2	3	1	-	1,012	937	75	-
福沢	7	-	2	5	-	-	980	963	17	-
大沢	20	-	6	14	-	-	3,057	2,666	391	-
長沢	30	-	17	12	1	-	4,671	4,291	380	-
駒込上	10	-	1	7	2	-	2,797	2,752	45	-
駒込中	12	-	2	9	1	-	2,505	2,333	172	-
駒込下	10	-	6	4	-	-	911	871	40	-
広手	7	1	1	5	-	-	794	775	19	-
大平	8	2	2	4	-	-	757	724	33	-
高屋敷	3	1	1	1	-	-	405	400	5	-
滝谷	8	-	2	6	-	-	1,080	995	85	-
島潟	11	-	3	7	-	1	3,229	3,107	122	-
福岡	-	-	-	-	-	-	-	-	-	-
高岡	10	-	7	3	-	-	908	855	53	-
下大浦	27	1	17	8	1	-	3,068	2,914	154	-
馬場	5	-	2	2	-	1	1,470	1,463	7	-
上大浦	19	1	9	9	-	-	2,009	1,920	89	-
<b>森町村計</b>	<b>212</b>	<b>1</b>	<b>105</b>	<b>96</b>	<b>6</b>	<b>4</b>	<b>38,748</b>	<b>36,072</b>	<b>2,676</b>	-
吉ヶ平	-	-	-	-	-	-	-	-	-	-
遅場	x	x	x	x	x	x	x	x	x	x
葎谷	6	-	3	2	1	-	1,305	1,285	20	-
濁沢	17	-	9	7	1	-	3,269	2,817	452	-
早水	6	-	3	3	-	-	520	520	-	-



単位 { 経営体数：経営体  
面積：a

集落名	農業 経営体数	経営耕地規模別経営体数					経営耕地面積			
		経営耕地 なし	1ha 未満	1ha以上 5ha未満	5ha以上 10ha未満	10ha 以上	計	田	畑	樹園地
牛野尾	12	-	5	7	-	-	1,900	1,870	30	-
長野	18	-	8	9	1	-	2,994	2,631	363	-
名下	8	-	3	4	-	1	3,672	3,623	49	-
栗山	3	-	2	1	-	-	260	235	25	-
塩野	6	-	3	3	-	-	635	620	15	-
大谷	-	-	-	-	-	-	-	-	-	-
大江	-	-	-	-	-	-	-	-	-	-
笠堀	6	-	4	2	-	-	467	445	22	-
大谷地	4	-	2	1	-	1	2,396	2,369	27	-
南五百川	3	-	2	1	-	-	549	291	258	-
北五百川	15	-	9	5	-	1	2,688	2,482	206	-
院内	x	x	x	x	x	x	x	x	x	x
森町	25	-	15	8	2	-	4,472	4,071	401	-
田屋	x	x	x	x	x	x	x	x	x	x
棚鱗	40	1	13	26	-	-	5,777	5,423	354	-
荒沢	25	-	12	12	1	-	3,501	3,416	85	-
小長沢	x	x	x	x	x	x	x	x	x	x
庭月	11	-	9	2	-	-	886	816	70	-
八木前	-	-	-	-	-	-	-	-	-	-
<b>鹿峠村計</b>	<b>205</b>	<b>2</b>	<b>75</b>	<b>120</b>	<b>7</b>	<b>1</b>	<b>35,541</b>	<b>32,998</b>	<b>2,532</b>	<b>11</b>
江口	16	-	3	12	1	-	3,190	2,940	250	-
島川原	x	x	x	x	x	x	x	x	x	x
南中	17	1	3	12	1	-	2,932	2,713	219	-
上飯田	27	-	9	18	-	-	3,655	3,411	244	-
中飯田	18	-	6	11	1	-	3,310	3,194	116	-
下飯田	13	-	7	6	-	-	1,844	1,799	42	3
鹿峠	16	-	7	7	2	-	2,854	2,702	149	3
小外谷	10	-	5	5	-	-	995	905	90	-
曲谷	23	-	14	9	-	-	2,334	2,104	225	5
牛ヶ首	7	1	4	2	-	-	669	579	90	-
落合地	x	x	x	x	x	x	x	x	x	x
上谷地	8	-	3	5	-	-	1,096	1,069	27	-
蝶名林	-	-	-	-	-	-	-	-	-	-
中浦	20	-	6	14	-	-	3,106	3,001	105	-
新屋	24	-	7	15	2	-	3,912	3,006	906	-
鹿熊	-	-	-	-	-	-	-	-	-	-
開拓	-	-	-	-	-	-	-	-	-	-

(2) 農業経営体(その2)

単位 { 経営体数: 経営体  
頭羽数: 頭、羽

集落名	農産物販売規模別経営体数							家畜等を販売目的で飼養している経営体数と飼養頭羽数									
	計	販売なし	50万円未満	50万円以上 100万円未満	100万円以上 500万円未満	500万円以上 1,000万円未満	1,000万円以上	乳用牛		肉用牛		豚		採卵鶏		ブロイラー	
								経営体数	頭数	経営体数	頭数	経営体数	頭数	経営体数	羽数	経営体数	羽数
<b>総数</b>	<b>2,014</b>	<b>55</b>	<b>355</b>	<b>486</b>	<b>875</b>	<b>127</b>	<b>116</b>	<b>3</b>	<b>x</b>	<b>7</b>	<b>39</b>	<b>2</b>	<b>x</b>	-	-	<b>1</b>	<b>x</b>
<b>三条計</b>	<b>122</b>	-	<b>14</b>	<b>28</b>	<b>59</b>	<b>12</b>	<b>9</b>	-	-	-	-	-	-	-	-	-	-
西本成寺	19	-	2	6	10	-	1	-	-	-	-	-	-	-	-	-	-
島田	-	-	-	-	-	-	-	-	-	-	-	-	-	-	-	-	-
荒町	10	-	-	1	9	-	-	-	-	-	-	-	-	-	-	-	-
石上	10	-	-	3	3	4	-	-	-	-	-	-	-	-	-	-	-
栗林	22	-	1	1	9	6	5	-	-	-	-	-	-	-	-	-	-
新光	x	x	x	x	x	x	x	x	x	x	x	x	x	x	x	x	x
裏館	3	-	2	1	-	-	-	-	-	-	-	-	-	-	-	-	-
林町	5	-	1	-	3	-	1	-	-	-	-	-	-	-	-	-	-
嘉坪川	13	-	1	4	6	2	-	-	-	-	-	-	-	-	-	-	-
興野	-	-	-	-	-	-	-	-	-	-	-	-	-	-	-	-	-
田島	x	x	x	x	x	x	x	x	x	x	x	x	x	x	x	x	x
曲淵	12	-	2	3	7	-	-	-	-	-	-	-	-	-	-	-	-
新保	14	-	3	6	4	-	1	-	-	-	-	-	-	-	-	-	-
四日町	11	-	-	3	7	-	1	-	-	-	-	-	-	-	-	-	-
本町	-	-	-	-	-	-	-	-	-	-	-	-	-	-	-	-	-
<b>井栗村計</b>	<b>198</b>	<b>1</b>	<b>14</b>	<b>34</b>	<b>114</b>	<b>24</b>	<b>11</b>	<b>1</b>	<b>x</b>	<b>1</b>	<b>x</b>	-	-	-	-	-	-
塚野目	44	-	1	8	22	8	5	-	-	-	-	-	-	-	-	-	-
三貫地	13	-	1	3	6	2	1	-	-	-	-	-	-	-	-	-	-
柳川	16	-	2	2	9	3	-	-	-	-	-	-	-	-	-	-	-
柳場	12	1	3	2	4	-	2	1	x	1	x	-	-	-	-	-	-
白山	9	-	-	3	5	-	1	-	-	-	-	-	-	-	-	-	-
北野	5	-	-	1	4	-	-	-	-	-	-	-	-	-	-	-	-
井栗	48	-	7	10	28	3	-	-	-	-	-	-	-	-	-	-	-
須戸	19	-	-	2	12	4	1	-	-	-	-	-	-	-	-	-	-
下谷地	8	-	-	-	6	1	1	-	-	-	-	-	-	-	-	-	-
鶴田	15	-	-	2	12	1	-	-	-	-	-	-	-	-	-	-	-
西潟	9	-	-	1	6	2	-	-	-	-	-	-	-	-	-	-	-
<b>大崎村計</b>	<b>153</b>	<b>1</b>	<b>24</b>	<b>49</b>	<b>64</b>	<b>9</b>	<b>6</b>	-	-	-	-	-	-	-	-	-	-
籠場	14	-	6	7	1	-	-	-	-	-	-	-	-	-	-	-	-
麻布	3	-	1	1	1	-	-	-	-	-	-	-	-	-	-	-	-
中新	3	-	-	3	-	-	-	-	-	-	-	-	-	-	-	-	-
漆島	3	-	-	1	2	-	-	-	-	-	-	-	-	-	-	-	-
西大崎	4	-	1	2	1	-	-	-	-	-	-	-	-	-	-	-	-
三竹	4	-	4	-	-	-	-	-	-	-	-	-	-	-	-	-	-
下坂井	4	-	-	1	2	1	-	-	-	-	-	-	-	-	-	-	-
北入蔵	6	-	-	1	3	2	-	-	-	-	-	-	-	-	-	-	-

単位 { 経営体数：経営体  
頭羽数：頭、羽

集落名	農産物販売規模別経営体数							家畜等を販売目的で飼養している経営体数と飼養頭羽数									
	計	販売なし	50万円未満	50万円以上 100万円未満	100万円以上 500万円未満	500万円以上 1,000万円未満	1,000万円以上	乳用牛		肉用牛		豚		採卵鶏		ブロイラー	
								経営体数	頭数	経営体数	頭数	経営体数	頭数	経営体数	羽数	経営体数	羽数
敦田	9	-	-	2	7	-	-	-	-	-	-	-	-	-	-	-	-
合屋	x	x	x	x	x	x	x	x	x	x	x	x	x	x	x	x	x
東大崎	10	-	-	5	5	-	-	-	-	-	-	-	-	-	-	-	-
上野原	12	-	4	2	4	-	2	-	-	-	-	-	-	-	-	-	-
向ヒ村	9	-	-	3	6	-	-	-	-	-	-	-	-	-	-	-	-
高田	x	x	x	x	x	x	x	x	x	x	x	x	x	x	x	x	x
牛ヶ島	7	-	1	1	3	1	1	-	-	-	-	-	-	-	-	-	-
三ツ柳	14	-	1	4	9	-	-	-	-	-	-	-	-	-	-	-	-
成沢道上面	5	-	1	3	-	1	-	-	-	-	-	-	-	-	-	-	-
和田	5	-	-	3	1	-	1	-	-	-	-	-	-	-	-	-	-
布施谷	x	x	x	x	x	x	x	x	x	x	x	x	x	x	x	x	x
二ツ山	7	-	-	1	4	1	1	-	-	-	-	-	-	-	-	-	-
本所	5	1	-	2	2	-	-	-	-	-	-	-	-	-	-	-	-
中村	4	-	-	-	3	1	-	-	-	-	-	-	-	-	-	-	-
中央	9	-	4	1	4	-	-	-	-	-	-	-	-	-	-	-	-
赤宮	10	-	-	4	5	1	-	-	-	-	-	-	-	-	-	-	-
<b>本成寺村計</b>	<b>181</b>	<b>8</b>	<b>16</b>	<b>38</b>	<b>104</b>	<b>10</b>	<b>5</b>	-	-	-	-	-	-	-	-	-	-
東本成寺	15	2	5	2	5	-	1	-	-	-	-	-	-	-	-	-	-
下新田	6	-	-	-	6	-	-	-	-	-	-	-	-	-	-	-	-
西中	18	1	1	5	9	-	2	-	-	-	-	-	-	-	-	-	-
五明	3	-	-	-	3	-	-	-	-	-	-	-	-	-	-	-	-
東鱒田	12	1	2	1	5	2	1	-	-	-	-	-	-	-	-	-	-
西鱒田	7	-	2	2	3	-	-	-	-	-	-	-	-	-	-	-	-
金子新田	21	-	1	4	13	3	-	-	-	-	-	-	-	-	-	-	-
南入蔵	7	-	-	1	6	-	-	-	-	-	-	-	-	-	-	-	-
三ツ屋	x	x	x	x	x	x	x	x	x	x	x	x	x	x	x	x	x
袋	6	-	-	-	5	1	-	-	-	-	-	-	-	-	-	-	-
長嶺	6	-	-	3	3	-	-	-	-	-	-	-	-	-	-	-	-
吉田	15	2	-	7	5	1	-	-	-	-	-	-	-	-	-	-	-
如法寺	3	-	-	2	1	-	-	-	-	-	-	-	-	-	-	-	-
月岡	45	2	5	9	26	3	-	-	-	-	-	-	-	-	-	-	-
諏訪新田	x	x	x	x	x	x	x	x	x	x	x	x	x	x	x	x	x
片口	4	-	-	1	3	-	-	-	-	-	-	-	-	-	-	-	-
新保	10	-	-	1	8	-	1	-	-	-	-	-	-	-	-	-	-
<b>大島村計</b>	<b>166</b>	<b>3</b>	<b>12</b>	<b>21</b>	<b>57</b>	<b>29</b>	<b>44</b>	-	-	-	-	-	-	-	-	-	-
上須頃	29	1	3	5	11	6	3	-	-	-	-	-	-	-	-	-	-
下須頃	15	2	5	3	5	-	-	-	-	-	-	-	-	-	-	-	-
大島	46	-	-	8	20	9	9	-	-	-	-	-	-	-	-	-	-
代官島	33	-	-	3	3	7	20	-	-	-	-	-	-	-	-	-	-

単位 { 経営体数：経営体  
頭 羽数：頭、羽

集落名	農産物販売規模別経営体数							家畜等を販売目的で飼養している経営体数と飼養頭羽数										
	計	販売なし	50万円未満	50万円以上 100万円未満	100万円以上 500万円未満	500万円以上 1,000万円未満	1,000万円以上	乳用牛		肉用牛		豚		採卵鶏		ブロイラー		
								経営体数	頭数	経営体数	頭数	経営体数	頭数	経営体数	羽数	経営体数	羽数	
荻 島	22	-	2	2	10	4	4	-	-	-	-	-	-	-	-	-	-	-
井 戸 場	21	-	2	-	8	3	8	-	-	-	-	-	-	-	-	-	-	-
<b>福島村計</b>	<b>229</b>	<b>1</b>	<b>4</b>	<b>29</b>	<b>155</b>	<b>17</b>	<b>23</b>	<b>1</b>	<b>x</b>	<b>1</b>	<b>x</b>	-	-	-	-	<b>1</b>	<b>x</b>	
千把野新田	x	x	x	x	x	x	x	x	x	x	x	x	x	x	x	x	x	x
中 島	19	-	-	4	15	-	-	-	-	-	-	-	-	-	-	-	-	-
小 古 瀬	38	-	2	6	29	1	-	-	-	-	-	-	-	-	-	-	-	-
善 久 寺	18	-	-	3	12	1	2	-	-	-	-	-	-	-	-	-	-	-
芹 山	6	-	-	1	2	1	2	-	-	-	-	-	-	-	-	-	-	-
渡 前	x	x	x	x	x	x	x	x	x	x	x	x	x	x	x	x	x	x
中曾根新田	13	-	-	3	10	-	-	-	-	-	-	-	-	-	-	-	-	-
鬼 木 新 田	4	-	1	-	2	-	1	-	-	-	-	-	-	-	-	-	-	-
鬼 木	55	-	-	6	46	2	1	-	-	-	-	-	-	-	-	-	-	-
尾 崎	4	-	-	-	-	1	3	1	x	1	x	-	-	-	-	-	-	-
岡 野 新 田	-	-	-	-	-	-	-	-	-	-	-	-	-	-	-	-	-	-
泉 新 田	3	-	-	-	1	1	1	-	-	-	-	-	-	-	-	-	-	-
今 井	3	-	-	1	1	-	1	-	-	-	-	-	-	-	-	-	-	-
今井野新田	3	-	-	-	1	-	2	-	-	-	-	-	-	-	-	-	-	-
貝 喰 新 田	6	-	-	-	1	4	1	-	-	-	-	-	-	-	-	-	-	-
半 ノ 木	3	-	-	-	-	1	2	-	-	-	-	-	-	-	-	-	-	-
福 島 丙	x	x	x	x	x	x	x	x	x	x	x	x	x	x	x	x	x	x
猪子場新田	x	x	x	x	x	x	x	x	x	x	x	x	x	x	x	x	x	x
一ツ屋敷新田	7	1	-	1	3	2	-	-	-	-	-	-	-	-	-	-	-	-
福 島 甲	12	-	-	2	10	-	-	-	-	-	-	-	-	-	-	-	-	-
東 光 寺	18	-	1	1	15	-	1	-	-	-	-	-	-	-	-	1	x	
若 宮 新 田	4	-	-	-	2	1	1	-	-	-	-	-	-	-	-	-	-	-
新 堀	5	-	-	1	1	2	1	-	-	-	-	-	-	-	-	-	-	-
福 島 乙	3	-	-	-	3	-	-	-	-	-	-	-	-	-	-	-	-	-
<b>大面村計</b>	<b>204</b>	<b>5</b>	<b>26</b>	<b>37</b>	<b>114</b>	<b>15</b>	<b>7</b>	-	-	-	-	-	-	-	-	-	-	-
大 面	9	-	-	2	7	-	-	-	-	-	-	-	-	-	-	-	-	-
小 滝	7	-	1	1	4	-	1	-	-	-	-	-	-	-	-	-	-	-
高 安 寺	6	-	-	2	4	-	-	-	-	-	-	-	-	-	-	-	-	-
前 谷 内	8	-	2	-	5	1	-	-	-	-	-	-	-	-	-	-	-	-
帯 織	29	-	3	4	15	3	4	-	-	-	-	-	-	-	-	-	-	-
山 王	13	-	-	1	10	2	-	-	-	-	-	-	-	-	-	-	-	-
荻 島	19	-	1	2	15	1	-	-	-	-	-	-	-	-	-	-	-	-
岩 淵	5	1	-	-	3	-	1	-	-	-	-	-	-	-	-	-	-	-
戸 口	11	1	-	2	8	-	-	-	-	-	-	-	-	-	-	-	-	-
安 代	4	1	-	-	-	3	-	-	-	-	-	-	-	-	-	-	-	-
茅 原	9	-	1	1	4	3	-	-	-	-	-	-	-	-	-	-	-	-

単位 { 経営体数：経営体  
頭羽数：頭、羽

集落名	農産物販売規模別経営体数							家畜等を販売目的で飼養している経営体数と飼養頭羽数									
	計	販売なし	50万円未満	50万円以上 100万円未満	100万円以上 500万円未満	500万円以上 1,000万円未満	1,000万円以上	乳用牛		肉用牛		豚		採卵鶏		ブロイラー	
								経営体数	頭数	経営体数	頭数	経営体数	頭数	経営体数	羽数	経営体数	羽数
蔵内	21	1	5	5	10	-	-	-	-	-	-	-	-	-	-	-	-
吉野屋	36	-	8	8	18	2	-	-	-	-	-	-	-	-	-	-	-
矢田	9	1	-	2	6	-	-	-	-	-	-	-	-	-	-	-	-
北潟	18	-	5	7	5	-	1	-	-	-	-	-	-	-	-	-	-
<b>長沢村計</b>	<b>344</b>	<b>21</b>	<b>103</b>	<b>106</b>	<b>102</b>	<b>7</b>	<b>5</b>	<b>1</b>	<b>x</b>	<b>1</b>	<b>x</b>	<b>2</b>	<b>x</b>	-	-	-	-
檜山	3	-	-	1	1	-	1	-	-	-	-	-	-	-	-	-	-
花淵	21	-	4	8	8	1	-	-	-	-	-	-	-	-	-	-	-
笹岡上組	16	1	5	6	4	-	-	-	-	-	-	-	-	-	-	-	-
笹岡中組	21	2	11	5	3	-	-	-	-	-	-	-	-	-	-	-	-
笹岡下組	14	2	4	6	2	-	-	-	-	-	-	-	-	-	-	-	-
中野原	21	1	6	7	7	-	-	-	-	-	-	-	-	-	-	-	-
荻堀上	16	3	8	3	2	-	-	-	-	-	-	-	-	-	-	-	-
荻堀下	9	-	4	3	2	-	-	-	-	-	-	-	-	-	-	-	-
原上	10	-	2	5	3	-	-	-	-	-	-	-	-	-	-	-	-
原下	12	-	4	1	6	1	-	-	-	-	-	-	-	-	-	-	-
桑切	8	2	1	1	3	-	1	-	-	-	-	-	-	-	-	-	-
笹巻	6	1	1	1	3	-	-	-	-	-	-	-	-	-	-	-	-
福沢	7	-	3	1	3	-	-	-	-	-	-	-	-	-	-	-	-
大沢	20	1	7	4	7	1	-	-	-	-	-	-	-	-	-	-	-
長沢	30	-	11	10	7	1	1	-	-	-	-	1	x	-	-	-	-
駒込上	10	-	1	4	4	1	-	-	-	-	-	-	-	-	-	-	-
駒込中	12	-	2	4	6	-	-	-	-	-	-	-	-	-	-	-	-
駒込下	10	2	3	2	3	-	-	-	-	-	-	-	-	-	-	-	-
広手	7	-	1	3	2	-	1	-	-	-	-	1	x	-	-	-	-
大平	8	3	1	1	3	-	-	-	-	-	-	-	-	-	-	-	-
高屋敷	3	-	-	1	2	-	-	-	-	-	-	-	-	-	-	-	-
滝谷	8	-	1	4	3	-	-	-	-	-	-	-	-	-	-	-	-
島潟	11	-	1	2	7	-	1	-	-	-	-	-	-	-	-	-	-
福岡	-	-	-	-	-	-	-	-	-	-	-	-	-	-	-	-	-
高岡	10	1	5	2	2	-	-	-	-	-	-	-	-	-	-	-	-
下大浦	27	1	13	11	1	1	-	-	-	-	-	-	-	-	-	-	-
馬場	5	-	1	1	3	-	-	-	-	-	-	-	-	-	-	-	-
上大浦	19	1	3	9	5	1	-	1	x	1	x	-	-	-	-	-	-
<b>森町村計</b>	<b>212</b>	<b>3</b>	<b>84</b>	<b>74</b>	<b>44</b>	<b>2</b>	<b>5</b>	-	-	<b>2</b>	<b>x</b>	-	-	-	-	-	-
吉ヶ平	-	-	-	-	-	-	-	-	-	-	-	-	-	-	-	-	-
遅場	x	x	x	x	x	x	x	x	x	x	x	x	x	x	x	x	x
葎谷	6	-	-	5	1	-	-	-	-	-	-	-	-	-	-	-	-
濁沢	17	-	7	3	6	-	1	-	-	-	-	-	-	-	-	-	-
早水	6	-	3	3	-	-	-	-	-	-	-	-	-	-	-	-	-

単位 { 経営体数：経営体  
頭羽数：頭、羽

集落名	農産物販売規模別経営体数							家畜等を販売目的で飼養している経営体数と飼養頭羽数									
	計	販売なし	50万円未満	50万円以上 100万円未満	100万円以上 500万円未満	500万円以上 1,000万円未満	1,000万円以上	乳用牛		肉用牛		豚		採卵鶏		ブロイラー	
								経営体数	頭数	経営体数	頭数	経営体数	頭数	経営体数	羽数	経営体数	羽数
牛野尾	12	-	5	3	4	-	-	-	-	-	-	-	-	-	-	-	-
長野	18	-	5	10	3	-	-	-	-	-	-	-	-	-	-	-	-
名下	8	-	3	4	-	-	1	-	-	-	-	-	-	-	-	-	-
栗山	3	-	2	-	1	-	-	-	-	-	-	-	-	-	-	-	-
塩野	6	-	3	2	1	-	-	-	-	-	-	-	-	-	-	-	-
大谷	-	-	-	-	-	-	-	-	-	-	-	-	-	-	-	-	-
大江	-	-	-	-	-	-	-	-	-	-	-	-	-	-	-	-	-
笠堀	6	-	3	1	2	-	-	-	-	-	-	-	-	-	-	-	-
大谷地	4	-	1	2	-	-	1	-	-	-	-	-	-	-	-	-	-
南五百川	3	-	3	-	-	-	-	-	-	-	-	-	-	-	-	-	-
北五百川	15	-	11	-	3	1	-	-	-	-	-	-	-	-	-	-	-
院内	x	x	x	x	x	x	x	x	x	x	x	x	x	x	x	x	x
森町	25	1	11	7	5	-	1	-	-	-	-	-	-	-	-	-	-
田屋	x	x	x	x	x	x	x	x	x	x	x	x	x	x	x	x	x
棚鱗	40	1	12	17	10	-	-	-	-	1	x	-	-	-	-	-	-
荒沢	25	-	9	10	6	-	-	-	-	-	-	-	-	-	-	-	-
小長沢	x	x	x	x	x	x	x	x	x	x	x	x	x	x	x	x	x
庭月	11	-	3	6	1	1	-	-	-	1	x	-	-	-	-	-	-
八木前	-	-	-	-	-	-	-	-	-	-	-	-	-	-	-	-	-
<b>鹿峠村計</b>	<b>205</b>	<b>12</b>	<b>58</b>	<b>70</b>	<b>62</b>	<b>2</b>	<b>1</b>	-	-	<b>2</b>	<b>x</b>	-	-	-	-	-	-
江口	16	-	2	6	8	-	-	-	-	-	-	-	-	-	-	-	-
島川原	x	x	x	x	x	x	x	x	x	x	x	x	x	x	x	x	x
南中	17	1	9	2	5	-	-	-	-	-	-	-	-	-	-	-	-
上飯田	27	-	7	15	5	-	-	-	-	-	-	-	-	-	-	-	-
中飯田	18	1	1	8	8	-	-	-	-	-	-	-	-	-	-	-	-
下飯田	13	-	6	3	4	-	-	-	-	-	-	-	-	-	-	-	-
鹿峠	16	-	6	2	8	-	-	-	-	-	-	-	-	-	-	-	-
小外谷	10	1	3	4	2	-	-	-	-	-	-	-	-	-	-	-	-
曲谷	23	7	5	5	6	-	-	-	-	-	-	-	-	-	-	-	-
牛ヶ首	7	2	2	2	1	-	-	-	-	1	x	-	-	-	-	-	-
落合	x	x	x	x	x	x	x	x	x	x	x	x	x	x	x	x	x
上谷地	8	-	2	3	3	-	-	-	-	-	-	-	-	-	-	-	-
蝶名林	-	-	-	-	-	-	-	-	-	-	-	-	-	-	-	-	-
中浦	20	-	8	10	2	-	-	-	-	-	-	-	-	-	-	-	-
新屋	24	-	7	8	8	1	-	-	-	-	-	-	-	-	-	-	-
鹿熊	-	-	-	-	-	-	-	-	-	-	-	-	-	-	-	-	-
開拓	-	-	-	-	-	-	-	-	-	-	-	-	-	-	-	-	-

## (3) 個人経営体

 単位 { 経営体数：経営体  
 世帯員数：人

集落名	個人 経営体数	主副業別経営体数			農業従事者数 (自営農業に従事した世帯員数)		
		主業 経営体	準主業 経営体	副業的 経営体	計	世帯員	
						男	女
<b>総 数</b>	<b>1,964</b>	<b>297</b>	<b>539</b>	<b>1,128</b>	<b>5,342</b>	<b>3,072</b>	<b>2,270</b>
<b>三 条 計</b>	<b>120</b>	<b>22</b>	<b>47</b>	<b>51</b>	<b>363</b>	<b>200</b>	<b>163</b>
西本成寺	18	1	9	8	48	27	21
島田	-	-	-	-	-	-	-
荒町	10	-	6	4	33	19	14
石上	10	3	2	5	27	15	12
栗林	22	8	5	9	70	36	34
新光	x	x	x	x	x	x	x
裏館	3	-	1	2	10	6	4
林町	4	-	1	3	7	4	3
嘉坪川	13	2	4	7	41	23	18
興野	-	-	-	-	-	-	-
田島	x	x	x	x	x	x	x
曲渕	12	-	9	3	44	22	22
新保	14	4	4	6	44	25	19
四日町	11	3	6	2	30	18	12
本町	-	-	-	-	-	-	-
<b>井栗村計</b>	<b>198</b>	<b>41</b>	<b>57</b>	<b>100</b>	<b>592</b>	<b>331</b>	<b>261</b>
塚野目	44	10	14	20	136	79	57
三貫地	13	2	8	3	46	26	20
柳川	16	3	5	8	45	25	20
柳場	12	3	3	6	32	13	19
白山	9	2	1	6	36	19	17
北野	5	1	2	2	15	8	7
井栗	48	7	14	27	129	77	52
須戸	19	5	2	12	60	28	32
下谷地	8	2	1	5	18	14	4
鶴田	15	4	5	6	39	22	17
西湯	9	2	2	5	36	20	16
<b>大崎村計</b>	<b>153</b>	<b>19</b>	<b>48</b>	<b>86</b>	<b>428</b>	<b>241</b>	<b>187</b>
籠場	14	1	3	10	38	21	17
麻布	3	-	1	2	6	3	3
中新	3	-	1	2	9	5	4
漆島	3	1	1	1	11	7	4
西大崎	4	-	4	-	10	5	5
三竹	4	-	-	4	10	6	4
下坂井	4	1	-	3	13	8	5
北入蔵	6	1	2	3	16	8	8
敦田	9	1	2	6	21	12	9

単位 { 経営体数：経営体  
世帯員数：人

集落名	個人 経営体数	主副業別経営体数			農業従事者数 (自営農業に従事した世帯員数)		
		主業 経営体	準主業 経営体	副業的 経営体	計	世帯員	
						男	女
合 屋	x	x	x	x	x	x	x
東 大 崎	10	-	3	7	29	15	14
上 野 原	12	-	2	10	33	18	15
向 ヒ 村	9	1	3	5	27	13	14
高 田	x	x	x	x	x	x	x
牛 ケ 島	7	1	1	5	21	11	10
三 ツ 柳	14	1	7	6	45	26	19
成沢道上面	5	-	2	3	22	11	11
和 田	5	-	2	3	12	7	5
布 施 谷	x	x	x	x	x	x	x
二 ツ 山	7	-	2	5	16	11	5
本 所	5	1	2	2	14	8	6
中 村	4	2	1	1	15	8	7
中 央	9	1	4	4	21	12	9
赤 宮	10	3	4	3	26	16	10
<b>本成寺村計</b>	<b>179</b>	<b>35</b>	<b>56</b>	<b>88</b>	<b>526</b>	<b>289</b>	<b>237</b>
東 本 成 寺	14	1	8	5	35	20	15
下 新 田	6	3	2	1	19	10	9
西 中	18	5	4	9	51	28	23
五 明	3	-	1	2	6	4	2
東 鱒 田	11	-	4	7	34	17	17
西 鱒 田	7	1	2	4	16	10	6
金 子 新 田	21	2	8	11	67	38	29
南 入 蔵	7	-	3	4	22	11	11
三 ツ 屋	x	x	x	x	x	x	x
袋	6	3	2	1	20	11	9
長 嶺	6	1	1	4	15	9	6
吉 田	15	2	4	9	51	28	23
如 法 寺	3	1	1	1	7	4	3
月 岡	45	12	10	23	131	73	58
諏 訪 新 田	x	x	x	x	x	x	x
片 口	4	-	2	2	11	6	5
新 保	10	3	3	4	33	17	16
<b>大島村計</b>	<b>163</b>	<b>76</b>	<b>29</b>	<b>58</b>	<b>484</b>	<b>263</b>	<b>221</b>
上 須 頃	29	8	8	13	93	51	42
下 須 頃	15	1	5	9	43	21	22
大 島	46	22	4	20	131	73	58
代 官 島	31	25	-	6	101	55	46
荻 島	22	7	9	6	59	35	24
井 戸 場	20	13	3	4	57	28	29



単位 { 経営体数：経営体  
世帯員数：人

集落名	個人 経営体数	主副業別経営体数			農業従事者数 (自営農業に従事した世帯員数)		
		主業 経営体	準主業 経営体	副業的 経営体	計	世帯員	
						男	女
<b>福島村計</b>	<b>212</b>	<b>32</b>	<b>66</b>	<b>114</b>	<b>628</b>	<b>362</b>	<b>266</b>
千把野新田	x	x	x	x	x	x	x
中 島	19	3	4	12	51	32	19
小 古 瀬	38	3	22	13	112	66	46
善 久 寺	16	3	4	9	58	34	24
芹 山	5	1	2	2	14	8	6
渡 前	x	x	x	x	x	x	x
中曾根新田	12	2	4	6	40	21	19
鬼 木 新 田	3	-	-	3	8	5	3
鬼 木	53	5	16	32	158	89	69
尾 崎	2	1	1	-	6	3	3
岡 野 新 田	-	-	-	-	-	-	-
泉 新 田	3	2	-	1	10	5	5
今 井	2	1	1	-	7	3	4
今井野新田	2	-	-	2	7	4	3
貝 喰 新 田	5	4	-	1	14	9	5
半 ノ 木	3	2	-	1	12	6	6
福 島 丙	x	x	x	x	x	x	x
猪子場新田	x	x	x	x	x	x	x
一ツ屋敷新田	7	1	-	6	23	14	9
福 島 甲	12	1	3	8	32	19	13
東 光 寺	18	1	7	10	40	27	13
若 宮 新 田	4	1	1	2	13	7	6
新 堀	4	1	1	2	12	5	7
福 島 乙	3	-	-	3	9	4	5
<b>大面村計</b>	<b>199</b>	<b>18</b>	<b>69</b>	<b>112</b>	<b>577</b>	<b>330</b>	<b>247</b>
大 面	9	1	3	5	35	19	16
小 滝	7	1	3	3	29	14	15
高 安 寺	6	-	3	3	16	10	6
前 谷 内	7	1	5	1	21	10	11
帯 織	28	5	3	20	75	43	32
山 王	13	2	6	5	37	22	15
荻 島	19	3	7	9	52	31	21
岩 淵	5	1	2	2	13	8	5
戸 口	11	1	3	7	34	20	14
安 代	4	1	-	3	9	6	3
茅 原	9	-	7	2	31	17	14
蔵 内	20	-	3	17	45	29	16
吉 野 屋	36	1	12	23	106	60	46
矢 田	8	1	4	3	22	14	8
北 潟	17	-	8	9	52	27	25

單位 { 経営体数：経営体  
世帯員数：人

集落名	個人 経営体数	主副業別経営体数			農業従事者数 (自営農業に従事した世帯員数)		
		主業 経営体	準主業 経営体	副業的 経営体	計	世帯員	
						男	女
<b>長沢村計</b>	<b>333</b>	<b>18</b>	<b>64</b>	<b>251</b>	<b>785</b>	<b>469</b>	<b>316</b>
檜山	2	-	-	2	3	2	1
花淵	20	-	3	17	48	28	20
笹岡上組	16	1	3	12	33	20	13
笹岡中組	21	2	4	15	42	27	15
笹岡下組	14	1	4	9	37	20	17
中野原	19	-	5	14	36	23	13
荻堀上	16	-	3	13	36	21	15
荻堀下	9	-	-	9	19	12	7
原上	10	1	3	6	25	16	9
原下	12	1	4	7	30	19	11
桑切	7	-	-	7	21	14	7
笹巻	6	-	-	6	13	8	5
福沢	7	-	2	5	23	10	13
大沢	20	2	3	15	47	27	20
長沢	30	4	4	22	71	43	28
駒込上	10	-	4	6	32	19	13
駒込中	12	-	1	11	25	15	10
駒込下	10	1	3	6	21	14	7
広手	6	-	3	3	9	6	3
大平	6	-	-	6	14	8	6
高屋敷	3	-	2	1	10	4	6
滝谷	8	-	2	6	21	11	10
島潟	11	3	4	4	32	17	15
福岡	-	-	-	-	-	-	-
高岡	10	-	2	8	25	15	10
下大浦	26	1	1	24	60	39	21
馬場	4	-	-	4	7	4	3
上大浦	18	1	4	13	45	27	18
<b>森町村計</b>	<b>205</b>	<b>22</b>	<b>56</b>	<b>127</b>	<b>494</b>	<b>296</b>	<b>198</b>
吉ヶ平	-	-	-	-	-	-	-
遅場	x	x	x	x	x	x	x
葎谷	5	-	1	4	12	6	6
濁沢	16	3	5	8	48	27	21
早水	6	-	1	5	12	8	4
牛野尾	12	1	3	8	28	17	11
長野	18	1	9	8	46	32	14
名下	7	1	1	5	12	8	4
栗山	3	-	1	2	11	7	4
塩野	6	1	1	4	10	7	3
大谷	-	-	-	-	-	-	-

単位 { 経営体数：経営体  
世帯員数：人

集落名	個人 経営体数	主副業別経営体数			農業従事者数 (自営農業に従事した世帯員数)		
		主業 経営体	準主業 経営体	副業的 経営体	計	世帯員	
						男	女
大江	-	-	-	-	-	-	-
笠堀	6	-	2	4	13	7	6
大谷地	3	-	1	2	8	5	3
南五百川	3	-	2	1	8	5	3
北五百川	14	4	3	7	33	22	11
院内	x	x	x	x	x	x	x
森町	25	2	6	17	53	32	21
田屋	x	x	x	x	x	x	x
棚鱗	39	3	14	22	96	53	43
荒沢	25	3	4	18	62	37	25
小長沢	x	x	x	x	x	x	x
庭月	11	2	2	7	27	14	13
八木前	-	-	-	-	-	-	-
<b>鹿峠村計</b>	<b>202</b>	<b>14</b>	<b>47</b>	<b>141</b>	<b>465</b>	<b>291</b>	<b>174</b>
江口	16	2	6	8	31	23	8
島川原	x	x	x	x	x	x	x
南中	16	1	3	12	33	21	12
上飯田	27	2	3	22	57	40	17
中飯田	18	2	5	11	41	27	14
下飯田	12	-	4	8	31	18	13
鹿峠	16	-	4	12	38	24	14
小外谷	10	-	4	6	24	13	11
曲谷	23	2	1	20	57	36	21
牛ヶ首	7	-	1	6	19	13	6
落合	x	x	x	x	x	x	x
上谷地	8	1	2	5	18	9	9
蝶名林	-	-	-	-	-	-	-
中浦	20	2	7	11	54	32	22
新屋	24	2	5	17	48	28	20
鹿熊	-	-	-	-	-	-	-
開拓	-	-	-	-	-	-	-

## (4) 農家

単位：戸

集落名	総農家数	販売農家		自給農家
			法人化 している	
<b>総 数</b>	<b>2,751</b>	<b>1,957</b>	<b>1</b>	<b>794</b>
<b>三 条 計</b>	<b>161</b>	<b>119</b>	<b>-</b>	<b>42</b>
西本成寺	25	18	-	7
島田	1	-	-	1
荒町	13	10	-	3
石上	19	10	-	9
栗林	32	22	-	10
新光	5	1	-	4
裏館	3	3	-	-
林町	5	4	-	1
嘉坪川	14	13	-	1
興野	1	-	-	1
田島	1	1	-	-
曲淵	16	12	-	4
新保	14	14	-	-
四日町	12	11	-	1
本町	-	-	-	-
<b>井栗村計</b>	<b>248</b>	<b>198</b>	<b>-</b>	<b>50</b>
塚野目	51	44	-	7
三貫地	19	13	-	6
柳川	27	16	-	11
柳場	21	12	-	9
白山	9	9	-	-
北野	7	5	-	2
井栗	53	48	-	5
須戸	20	19	-	1
下谷地	8	8	-	-
鶴田	19	15	-	4
西潟	14	9	-	5
<b>大崎村計</b>	<b>243</b>	<b>153</b>	<b>-</b>	<b>90</b>
竈場	21	14	-	7
麻布	3	3	-	-
中新	7	3	-	4
漆島	13	3	-	10
西大崎	9	4	-	5
三竹	5	4	-	1
下坂井	8	4	-	4
北入蔵	6	6	-	-
敦田	12	9	-	3

単位：戸

集落名	総農家数	販売農家		自給農家
			法人化 している	
合屋	2	2	-	-
東大崎	12	10	-	2
上野原	16	12	-	4
向ヒ村	12	9	-	3
高田	4	2	-	2
牛ヶ島	7	7	-	-
三ツ柳	17	14	-	3
成沢道上	10	5	-	5
和田	6	5	-	1
布施谷	4	2	-	2
二ツ山	10	7	-	3
本所	8	5	-	3
中村	9	4	-	5
中央	27	9	-	18
赤宮	15	10	-	5
<b>本成寺村計</b>	<b>240</b>	<b>178</b>	<b>-</b>	<b>62</b>
東本成寺	19	13	-	6
下新田	7	6	-	1
西中	23	18	-	5
五明	3	3	-	-
東鱈田	15	11	-	4
西鱈田	8	7	-	1
金子新田	24	21	-	3
南入蔵	7	7	-	-
三ツ屋	2	2	-	-
袋	12	6	-	6
長嶺	14	6	-	8
吉田	22	15	-	7
如法寺	4	3	-	1
月岡	57	45	-	12
諏訪新田	4	1	-	3
片口	4	4	-	-
新保	15	10	-	5
<b>大島村計</b>	<b>208</b>	<b>163</b>	<b>1</b>	<b>45</b>
上須頃	42	29	-	13
下須頃	26	15	-	11
大島	54	46	-	8
代官島	35	32	1	3
荻島	30	21	-	9
井戸場	21	20	-	1

単位：戸

集落名	総農家数	販売農家		自給農家
			法人化 している	
<b>福島村計</b>	<b>408</b>	<b>212</b>	<b>-</b>	<b>196</b>
千把野新田	12	-	-	12
中 島	20	19	-	1
小 古 瀬	38	38	-	-
善 久 寺	28	16	-	12
芹 山	18	5	-	13
渡 前	4	-	-	4
中曾根新田	13	12	-	1
鬼 木 新 田	12	3	-	9
鬼 木	63	53	-	10
尾 崎	34	2	-	32
岡 野 新 田	5	-	-	5
泉 新 田	20	3	-	17
今 井	5	2	-	3
今井野新田	19	2	-	17
貝 喰 新 田	22	5	-	17
半 ノ 木	8	3	-	5
福 島 丙	1	1	-	-
猪子場新田	14	-	-	14
一ツ屋敷新田	8	7	-	1
福 島 甲	19	12	-	7
東 光 寺	27	18	-	9
若 宮 新 田	4	4	-	-
新 堀	8	4	-	4
福 島 乙	6	3	-	3
<b>大面村計</b>	<b>247</b>	<b>199</b>	<b>-</b>	<b>48</b>
大 面	12	9	-	3
小 滝	7	7	-	-
高 安 寺	6	6	-	-
前 谷 内	9	7	-	2
帯 織	47	28	-	19
山 王	15	13	-	2
荻 島	20	19	-	1
岩 淵	5	5	-	-
戸 口	11	11	-	-
安 代	5	4	-	1
茅 原	11	9	-	2
蔵 内	23	20	-	3
吉 野 屋	46	36	-	10
矢 田	9	8	-	1
北 湯	21	17	-	4

単位：戸

集落名	総農家数	販売農家		自給農家
			法人化 している	
<b>長沢村計</b>	<b>440</b>	<b>331</b>	<b>-</b>	<b>109</b>
檜 山	13	2	-	11
花 湊	21	20	-	1
笹 岡 上 組	27	16	-	11
笹 岡 中 組	27	21	-	6
笹 岡 下 組	23	14	-	9
中 野 原	21	19	-	2
荻 堀 上	21	16	-	5
荻 堀 下	13	9	-	4
原 上	12	10	-	2
原 下	22	12	-	10
桑 切	13	6	-	7
笹 卷	8	6	-	2
福 沢	7	7	-	-
大 沢	24	20	-	4
長 沢	31	30	-	1
駒 込 上	12	10	-	2
駒 込 中	14	12	-	2
駒 込 下	12	10	-	2
広 手	7	6	-	1
大 平	10	6	-	4
高 屋 敷	3	3	-	-
滝 谷	8	8	-	-
島 湯	13	11	-	2
福 岡	2	-	-	2
高 岡	14	9	-	5
下 大 浦	33	26	-	7
馬 場	8	4	-	4
上 大 浦	21	18	-	3
<b>森町村計</b>	<b>289</b>	<b>205</b>	<b>-</b>	<b>84</b>
吉 ケ 平	-	-	-	-
遅 場	2	2	-	-
葎 谷	7	5	-	2
濁 沢	17	16	-	1
早 水	8	6	-	2
牛 野 尾	14	12	-	2
長 野	22	18	-	4
名 下	15	7	-	8
栗 山	6	3	-	3
塩 野 湊	7	6	-	1
大 谷	-	-	-	-

単位：戸

集落名	総農家数	販売農家		自給農家
			法人化 している	
大江	-	-	-	-
笠堀	6	6	-	-
大谷地	16	3	-	13
南五百川	4	3	-	1
北五百川	27	14	-	13
院内	1	1	-	-
森町	31	25	-	6
田屋	10	1	-	9
棚鱗	43	39	-	4
荒沢	36	25	-	11
小長沢	2	2	-	-
庭月	15	11	-	4
八木前	-	-	-	-
<b>鹿峠村計</b>	<b>267</b>	<b>199</b>	<b>-</b>	<b>68</b>
江口	16	16	-	-
島川原	10	1	-	9
南中	22	16	-	6
上飯田	35	27	-	8
中飯田	23	18	-	5
下飯田	17	12	-	5
鹿峠	26	16	-	10
小外谷	14	10	-	4
曲谷	30	22	-	8
牛ヶ首	7	6	-	1
落合	10	4	-	6
上谷地	9	8	-	1
蝶名林	-	-	-	-
中浦	23	20	-	3
新屋	25	23	-	2
鹿熊	-	-	-	-
開拓	-	-	-	-

# 用語の説明

## 用語の説明

### (1) 農林業経営体

#### ① 農林業経営体

農林産物の生産を行うか又は委託を受けて農林業作業を行い、生産又は作業に係る面積頭数が、次の規定のいずれかに該当する事業を行う者をいう。

ア 経営耕地面積が30a(アール)以上の規模の農業

イ 農作物の作付面積又は栽培面積、家畜の飼養頭羽数又は出荷羽数、その他の事業の規模が次の農林業経営体の外形基準以上の農業

- ・露地野菜作付面積 : 15 a(アール)
- ・施設野菜栽培面積 : 350m<sup>2</sup>(平方メートル)
- ・果樹栽培面積 : 10 a(アール)
- ・露地花き栽培面積 : 10 a(アール)
- ・施設花き栽培面積 : 250m<sup>2</sup>(平方メートル)
- ・搾乳牛飼養頭数 : 1 頭
- ・肥育牛飼養頭数 : 1 頭
- ・豚飼養頭数 : 15 頭
- ・採卵鶏飼養羽数 : 150 羽
- ・ブロイラー年間出荷羽数 : 1,000 羽
- ・その他 : 調査期日前1年間における農業生産物の総販売額50万円に相当する事業の規模

ウ 権原に基づいて育林又は伐採(立木竹のみを譲り受けてする伐採を除く)を行うことができる山林(以下「保有山林」という)の面積が3ha(ヘクタール)以上の規模の林業(調査実施年を計画期間に含む「森林経営計画」を策定している者又は調査期日前5年間に継続して林業を行い、育林又は伐採を実施した者に限る)

エ 農作業の受託の事業

オ 委託を受けて行う育林若しくは素材生産又は立木を購入して行う素材生産の事業(ただし、素材生産については、調査期日前1年間に200m<sup>3</sup>(立法メートル)以上の素材を生産した者に限る)

#### ② 農業経営体

「①農林業経営体」の規定のうち、ア、イ又はエのいずれかに該当する事業を行う者をいう。

#### ③ 林業経営体

「①農林業経営体」の規定のうち、ウ又はオのいずれかに該当する事業を行う者をいう。

- ④ 個人経営体  
個人（世帯）で事業を行う経営体をいう。なお、法人化して事業を行う経営体は含まない。
- ⑤ 団体経営体  
個人経営体以外の経営体をいう。

## (2) 組織形態別

- ① 法人化している（法人経営体）  
「(1)①農林業経営体」の規定のうち、法人化して事業を行う者をいう。
- ② 農事組合法人  
農業協同組合法（昭和22年法律第132号）に基づき組合員の農業生産についての協業を図ることにより、その共同の利益を増進することを目的として設立された法人をいう。
- ③ 会社  
以下に該当するものをいう。
  - ・株式会社 : 会社法（平成17年法律第86号）に基づき、株式会社の組織形態をとっているものをいう。なお、会社法の施行に伴う関係法律の整備等に関する法律（平成17年法律第87号）に定める特例有限会社の組織形態をとっているものを含む。
  - ・合名・合資会社 : 会社法（平成17年法律第86号）に基づき、合名会社または合資会社の組織形態をとっているものをいう。
  - ・合同会社 : 会社法（平成17年法律第86号）に基づき、合同会社の組織形態をとっているものをいう。
  - ・相互会社 : 保険業法（平成7年法律第105号）に基づき、加入者自身を構成員とし、お互いが構成員のために保険業務を行う団体をいう。
- ④ 各種団体  
以下に該当するものをいう。
  - ・農協 : 農業協同組合法（昭和22年法律第132号）に基づき組織された組合で、農業協同組合、農業協同組合の連合組織（経済連等）が該当する。
  - ・森林組合 : 森林組合法（昭和53年法律第36号）に基づき組織された組合で、森林組合、生産森林組合、森林組合連合会が該当する。



- ・その他の各種団体 : 農業保険法（昭和22年法律第185号）に基づき組織された農業共済組合や農業関係団体、又は森林組合以外の組合等の団体が該当する。林業公社（第3セクター）もここに含める。

⑤ その他の法人

農事組合法人、会社及び各種団体以外の法人で、公益法人、宗教法人、医療法人、NPO法人などが該当する。

⑥ 地方公共団体・財産区

地方公共団体とは、都道府県、市区町村が該当する。

財産区とは、地方自治法（昭和22年法律第67号）に基づき、市区町村の一部で財産を有し、又は公の施設を設け、当該財産等の管理・処分・廃止に関する機能を有する特別地方公共団体をいう。

(3) 土地

① 経営耕地

調査期日現在で農林業経営体が経営している耕地（けい畔を含む田、樹園地及び畑）をいい、自ら所有し耕作している耕地（自作地）と、他から借りて耕作している耕地（借入耕地）の合計である。土地台帳の地目や面積に関係なく、実際の地目別の面積とした。

《 経営耕地の取り扱い方 》

ア 他から借りている耕地は、届出の有無に関係なく、また、口頭の賃借契約によるものも、すべて借り受けている者の経営耕地（借入耕地）とした。

イ 請負耕作や委託耕作などと呼ばれるものであっても、実際は一般の借入れと同じと考えられる場合は、その耕地を借り受けて耕作している者の経営耕地（借入耕地）とした。

ウ 耕起又は稲刈り等のそれぞれの作業を単位として、作業を請け負う者に委託している場合は、その耕地は委託者の経営耕地とした。

エ 委託者が、収穫物の全てをもらい受ける契約で、作物の栽培一切を人に任せ、その代わりあらかじめ決めてある一定の耕作料を相手に支払う場合は、その耕地は委託者の経営耕地とした。

オ 調査期日前1年間に1作しか行われなかった耕地で、その1作の期間を人に貸し付けていた場合は、貸し付けた者の経営耕地とはせず、貸付耕地（借り受けた側の経営耕地）とした。なお、「また小作」している耕地も、「また小作している者」の経営耕地（借入耕地）とした。

- カ 共有の耕地を割地として各戸で耕作している場合や、河川敷、官公有地内で耕作している場合も経営耕地（借入耕地）とした。
- キ 協業で経営している耕地は、自分の土地であっても、自らの経営耕地とはせず、協業経営体の経営耕地とした。
- ク 他の市区町村や他の都道府県に通って耕作（出作）している耕地でも、すべてその農林業経営体の経営耕地とした。したがって、〇〇県や〇〇町の経営耕地面積として計上されているものは、その県や町に居住している農林業経営体が経営している経営耕地の面積であり、いわゆる属人統計であることに留意する必要がある。

《 耕地の取り扱い方 》

- ア 耕地面積には、けい畔を含めた。棚田などでけい畔がかなり広い面積を占める場合には、本地面積の2割に当たる部分だけを田の面積に入れ（斜面の面積ではなく、水平面積を入れる）、残りの部分については耕地以外の土地とした。
- イ 災害や労力の都合などで調査期日前1年間作物を栽培していなくても、ここ数年の間に再び耕作する意思のある土地は耕地とした。  
しかし、ここ数年の間に再び耕作する意思のない土地は耕地とはしなかった。
- ウ 新しく開墾した土地は、は種できるように整地した状態になっていても、調査期日までに1回も作付けしていなければ耕地とはしなかった。
- エ 宅地内でも1a(アール)以上まとまった土地に農作物を栽培している場合は耕地とした。
- オ ハウス、ガラス室などの敷地は耕地とした。なお、コンクリート床などで地表から植物体が遮断されている場合や、きのこ栽培専門のものの敷地は耕地とはしなかった。ただし、農地法第43条に基づきコンクリート床など転換した農地は耕地とした。
- カ 普通畑に牧草を作っている場合は耕地とした。また、林野を耕起して作った牧草地（いわゆる造成草地）も耕地とした。  
なお、施肥・補播などの肥培管理をしている牧草栽培地は、は種後何年経過していても耕地とし、肥培管理をやめていて近く更新することが確定していないものは耕地以外の土地とした。
- キ 堤防と河川・湖沼との間にある土地に作物を栽培している場合は耕地とした。
- ク 植林用苗木を栽培している土地は耕地とした。
- ケ 肥培管理を行っているたけのこ、くり、くるみ、山茶、こうぞ、みつまた、はぜ、こりやなぎ、油桐、あべまき、うるし、つばきなどの栽培地は耕地とした。（刈敷程度は肥培管理とみなさない）

② 田

耕地のうち、水をたたえるためのけい畔のある土地をいう。

水をたたえるということは、人工かんがいによるものだけではなく、自然に耕地がかんがいされるようなものも含めた。したがって、天水田、湧水田なども田とした。

ア 陸田（もとは畑であったが、現在はけい畔を作り水をたたえるようにしてある土地や湛水のためビニールを張り水稻を作っている土地）も田とした。

イ ただし、もとは田であってけい畔が残っていても、果樹・桑・茶など永年性の木本性周年植物を栽培している耕地は田とせず樹園地とした。

また、同様にさとうきびを栽培していれば普通畑とした。

なお、水をたたえるためのけい畔を作らず畑地にかんがいしている土地は、たとえ水稻を作っていても畑とした。

③ 畑

耕地のうち田と樹園地を除いた耕地をいう。

なお、焼畑、切替畑（林野で抜根せず、火入れにより作物を栽培する畑及び畑と山林を輪番し、切り替えて利用する畑）など不安定な土地も畑とした。

④ 樹園地

木本性周年作物を規則的又は連続的に栽培している土地で果樹、茶、桑などが1a(アール)以上まとまっているもの（一定のうね幅及び株間を持ち、前後左右に連続して栽培されていることをいう。）で肥培管理している土地をいう。

花木類などを5年以上栽培している土地もここに含めた。

樹園地に間作している場合は、利用面積により普通畑と樹園地に分けて計上した。

⑤ 借入耕地

他人から耕作を目的に借り入れている耕地をいう。

⑥ 貸付耕地

他人に貸し付けている自己所有耕地をいう。

⑦ 所有耕地

自ら所有し耕作している耕地（自作地）に貸付耕地を加えたものをいう。

⑧ 保有山林

世帯又は組織が単独で経営できる山林をいい、個人、会社等が実際に所有している山林(所有山林)から山林として使用する目的で貸している土地(貸付山林)を除いたものに、山林として使用する目的で借りている土地(借入山林)を加えたものをいう。

(4) 農家等

① 農家

調査期日現在で、経営耕地面積が10a(アール)以上の農業を行う世帯又は経営耕地面積が10a(アール)未満であっても、調査期日前1年間における農産物販売金額が15万円以上あった世帯をいう。

② 販売農家

経営耕地面積が30a(アール)以上又は調査期日前1年間における農産物販売金額が50万円以上の農家をいう。

③ 自給的農家

経営耕地面積が30a(アール)未満で、かつ、調査期日前1年間における農産物販売金額が50万円未満の農家をいう。

④ 土地持ち非農家

農家以外で耕地等を5a(アール)以上所有している世帯をいう。

(5) 主副業別

① 主業経営体

農業所得が主(世帯所得の50%以上が農業所得)で、調査期日前1年間に自営農業に60日以上従事している65歳未満の世帯員がいる個人経営体をいう。

② 準主業経営体

農外所得が主(世帯所得の50%未満が農業所得)で、調査期日前1年間に自営農業に60日以上従事している65歳未満の世帯員がいる個人経営体をいう。

③ 副業的経営体

調査期日前1年間に自営農業に60日以上自営農業に従事している65歳未満の世帯員がいない個人経営体(主業農家及び準主業農家以外の農家)をいう。

(6) 農業従事者等

① 世帯員

原則として住居と生計を共にしている者をいう。

出稼ぎ等で調査日現在家にいなくても、生計を共にしている人は世帯員に含むが、通学や就職のためによそに住んでいる子弟は除く。

また、住み込みの雇人も除く。

② 農業従事者

15歳以上の世帯員のうち、調査期日前1年間に自営農業に従事した者をいう。

③ 基幹的農業従事者

15歳以上の世帯員のうち、ふだん仕事として主に自営農業に従事している者をいう。

④ 農業専従者

調査期日前1年間に自営農業に150日以上従事した世帯員をいう。

---

---

三条市の農林業

発行 三 条 市

発行日 令 和 3 年 12 月

編集 総務部財務課統計・契約係

---

---