









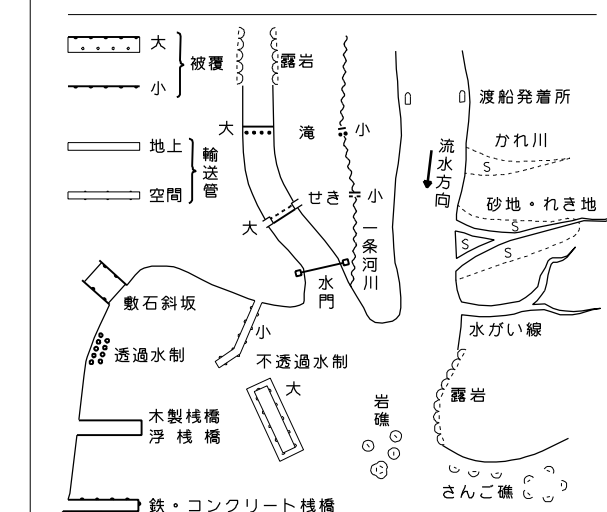
EF442	EF451	
EF444		

၁၉၆၆

	建 物	△ 37.2	三 角 点
	堅 ろ 建 物	◎ 25.62	水 準 点
	堅 ろ 建 物	⊙ 42.3	多角点及び標高を有する四角点等
	堅 ろ 建 物	▽ 35.6	公 共 基 準 点 (三 角 点)
	堅 ろ 建 物	△ 25.73	公 共 基 準 点 (水 準 点)
	堅 ろ 建 物	⊙ 25.62	電 子 基 準 点
	堅 ろ 建 物	・ 12.3	標高を有しない四角点
	堅 ろ 建 物	・ 15.8	図を基準点による標高差

[illegible][illegible]

田	田	田	東 衛 園	園 庭
▽	地	○	その物(の) 標 木 道	山 野 地
▽	さきとびう 地	…	芝 地	谷川地
▽	パイプフ プル 地	○	広 葉 樹 林	平 野 の 地
Y	桑 畑	丸	針 葉 樹 林	T 庭 や し 科 樹 林
△	茶 畑	心	竹 林	△ 沼 地



座標系は平成14年国土交通省告示第9号の規定による第ⅤⅢ座標系
投影は横メルカトル図法
図郭に表示してある座標値はキロメートル単位
高さの基準は東京湾の平均海面
等高線の間隔は2メートル