


	建 物	△ 37.2	三 角 点
	堅 固 建 物	◎ 25.62	水 準 点
	備 壊 舍	△ 42.3	多角点及び標高を有する四角点等
	堅 固 備 壊 舍	▽ 35.6	公共基準点 (公園、公園等)
		△ 25.73	公共基準点 (水準点)
		△ 25.62	電子基準点
		・ 12.3	標高を有しない 標高点
		・ 15.8	図化機測定 による標高点

[illegible][illegible][illegible]

A topographic map of the area around Lake Biwa. The map shows contour lines with elevations of 250 and 300 meters. Key place names include '大津' (Ōtsu), '小津' (Kōtsu), '大津市' (Ōtsu City), '大津市役所' (Ōtsu City Office), '大津市立第一中学校' (Ōtsu City First Junior High School), '大津市立第二中学校' (Ōtsu City Second Junior High School), '大津市立第三中学校' (Ōtsu City Third Junior High School), '大津市立第四中学校' (Ōtsu City Fourth Junior High School), '大津市立第五中学校' (Ōtsu City Fifth Junior High School), '大津市立第六中学校' (Ōtsu City Sixth Junior High School), '大津市立第七中学校' (Ōtsu City Seventh Junior High School), '大津市立第八中学校' (Ōtsu City Eighth Junior High School), '大津市立第九中学校' (Ōtsu City Ninth Junior High School), '大津市立第十中学校' (Ōtsu City Tenth Junior High School), '大津市立第十一中学校' (Ōtsu City Eleventh Junior High School), '大津市立第十二中学校' (Ōtsu City Twelfth Junior High School), '大津市立第十三中学校' (Ōtsu City Thirteenth Junior High School), '大津市立第十四中学校' (Ōtsu City Fourteenth Junior High School), '大津市立第十五中学校' (Ōtsu City Fifteenth Junior High School), '大津市立第十六中学校' (Ōtsu City Sixteenth Junior High School), '大津市立第十七中学校' (Ōtsu City Seventeenth Junior High School), '大津市立第十八中学校' (Ōtsu City Eighteenth Junior High School), '大津市立第十九中学校' (Ōtsu City Nineteenth Junior High School), '大津市立第二十中学校' (Ōtsu City Twentieth Junior High School). The map also shows the '大津市立第一中学校' (Ōtsu City First Junior High School) and '大津市立第二中学校' (Ōtsu City Second Junior High School) located near the lake. The map is oriented with North at the top.

系は平成14年国土交通省告示第9号の規定に
第Ⅴ座標系
は横メルカトル図法
に表示してある座標値はキロメートル単位
の基準は東京港の平均海面
線の間隔は2メートル

VIII-EF 444

画機関 三 条
業機関 朝日航洋株式会社