




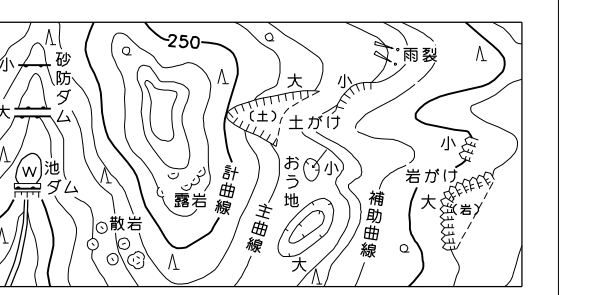
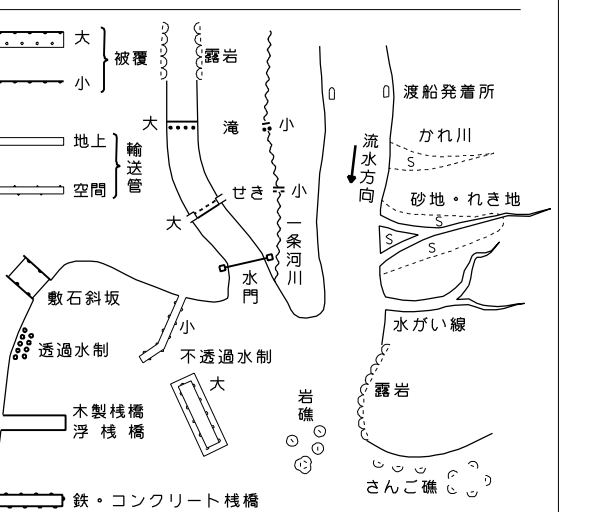
	建築物	△ 37.2	三角点
	堅ろう建築物	◎ 25.62	水準点
	堅ろう建築物	◎ 42.3	多角の及び標石を有する水準点
	無壁舎	▽ 35.6	公共基準点 (三角点)
	堅ろう無壁舎	△ 25.73	公共基準点 (水準点)
	堅ろう無壁舎	△ 25.62	電子基準点
		・ 12.3	標石を有しない標高点
		・ 15.8	図を測定点による標高点

[illegible][illegible]

	田	△	界 野	♡	原 直
日	田	△	の 影	山	
		○	樹 木 地	山	荒 地
▽	畑	○	山	山	
*	さきとひ 田	***	芝 地	☆	はいし 地
◇	パイナップル 地	○	広 葉 菜	☆	
▽		○	草 林	↑	やし 科 樹
△	桑 畑	△ △ △	針 葉 林	て て て	
△		△	竹 林	△	遊 地
△	茶 畑	△			



系は平成14年国土交通省告示第9号の規定に
第ⅤⅢ座標系
は横メルカトル図法
に表示してある座標値はキロメートル単位
の基準は東京湾の平均海面
線の間隔は2メートル