









三 条 市 地 形 図



EF234	EF243	
EF332	EF341	
EF334	EF343	

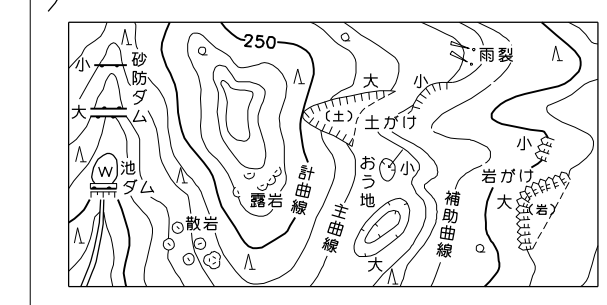
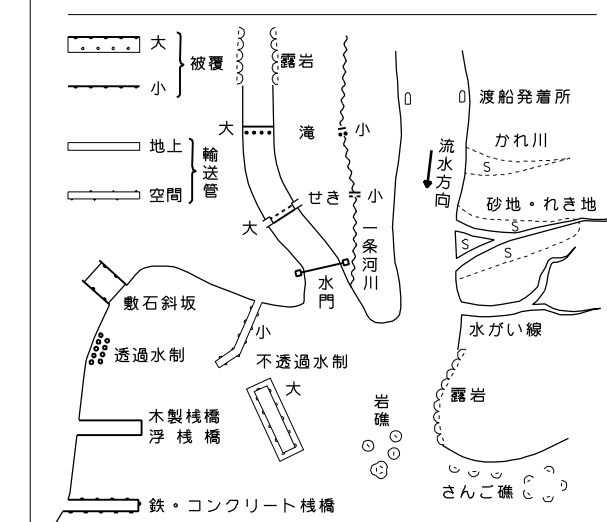
၁၂၁

	建築物	△ 37.2	三角点
	堅ろう建築物	◎ 25.62	水準点
	堅ろう建築物	◎ 42.3	多角点及び標石を有する図根点等
	堅ろう建築物	▽ 35.6	公共基準点
	堅ろう建築物	△ 25.73	公共基準点
	堅ろう建築物	△ 25.62	電子基準点
	堅ろう建築物	・ 12.3	標石を有しない図根点
	堅ろう建築物	・ 15.8	図を幾何学定による標高点

[illegible][illegible]

市街地 都市特別区界

田		る	東有瀬	山	鹿
田	田			山	鹿
▽		○	その筋の 南木枝	山	鹿
*	さきとろひ	...	坂	山	鹿
▽	バナムフル明	○	正野	山	鹿
△	桑畑	人	針葉林	山	鹿
△	天橋	心	竹林	山	鹿



座標系は平成14年国土交通省告示第9号の規定による第ⅤⅢ座標系
投影は横メルカトル図法
図郭に表示してある座標値はキロメートル単位
高さの基準は東京湾の平均海面
等高線の間隔は2メートル

「この測量成果は、国土地理院長の助言を受けて得たものである。
(助言番号) 令4 北公 第166号」

計画機関 三 条 市
作業機関 朝日航洋株式会社