






三条市地形図



EF233	EF234	EF243
EF331	EF332	EF341
EF333	EF334	EF343

記

	建 物	△ 37.2	三 角 点
	堅ろう建物	◎ 25.62	水 準 点
	簡 易 舎	◎ 42.3	多角点及び標高 有りの交点等
	堅ろう簡易舎	▽ 35.6	公 共 基 準 点 (水準点)
	堅ろう準拠舎	△ 25.73	公 共 基 準 点 (水準点)
		△ 25.62	電 子 基 準 点
		・ 12.3	標高を知らない 交点
		・ 15.8	図を無効判定 による標高点

㊦	官公署	官公署	門
㊧	娼館	娼館	娼館
㊨	娼館	娼館	娼館
㊩	娼館	娼館	娼館
㊪	娼館	娼館	娼館
㊫	娼館	娼館	娼館
㊬	娼館	娼館	娼館
㊭	娼館	娼館	娼館
㊮	娼館	娼館	娼館
㊯	娼館	娼館	娼館
㊰	娼館	娼館	娼館
㊱	娼館	娼館	娼館
㊲	娼館	娼館	娼館
㊳	娼館	娼館	娼館
㊴	娼館	娼館	娼館
㊵	娼館	娼館	娼館
㊶	娼館	娼館	娼館
㊷	娼館	娼館	娼館
㊸	娼館	娼館	娼館
㊹	娼館	娼館	娼館
㊺	娼館	娼館	娼館
㊻	娼館	娼館	娼館
㊼	娼館	娼館	娼館
㊽	娼館	娼館	娼館
㊾	娼館	娼館	娼館
㊿	娼館	娼館	娼館

[illegible]

田	田	△	栗	栗	△	栗	栗
▽	▽	○	その動の 栗	山	山	山	山
+	さきび	…	足	功	山	山	山
▽	パイプ ブル	○	云	算	山	山	山
▽	桑	△	村	算	山	山	山
△	茶	△	竹	山	山	山	山

[illegible]

座標系は平成14年国土交通省告示第9号の規定による第ⅤⅢ座標系
投影は横メルカトル図法
図形に表示してある座標値はキロメートル単位
高さの基準は東京湾の平均海面
等高線の間隔は2メートル