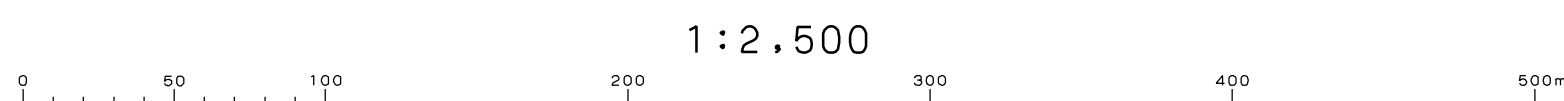






### 三 条 市



座標系は平成14年国土交通省告示第9号の規定による第Ⅲ座標系  
投影は横メルカトル図法  
図郭に表示してある座標値はキロメートル単位  
海との基準は東京湾の平均海面  
等高線の間隔は2メートル

記号	
	建築物
	壁う建築物
	隔壁舎
	壁う隔壁舎
△ 37.2	三角点
◎ 25.62	水準点
◎ 42.3	多角点及び標高を有する四角点等
▽ 35.6	公共基準点 (三角点)
■ 25.73	公共基準点 (水準点)
△ 25.62	電子基準点
・ 12.3	標高を付けない 水準点
・ 15.8	図を微測定 による標高点

㊦	官公署	＝	門
㊧	地籍所	㊦	扉
㊨	地籍所	ト	扉
㊩	地籍所	ト	扉
㊪	地籍所	ト	扉
㊫	地籍所	ト	扉
㊬	地籍所	ト	扉
㊭	地籍所	ト	扉
㊮	地籍所	ト	扉
㊯	地籍所	ト	扉
㊰	地籍所	ト	扉
㊱	地籍所	ト	扉
㊲	地籍所	ト	扉
㊳	地籍所	ト	扉
㊴	地籍所	ト	扉
㊵	地籍所	ト	扉
㊶	地籍所	ト	扉
㊷	地籍所	ト	扉
㊸	地籍所	ト	扉
㊹	地籍所	ト	扉
㊺	地籍所	ト	扉
㊻	地籍所	ト	扉
㊼	地籍所	ト	扉
㊽	地籍所	ト	扉
㊾	地籍所	ト	扉
㊿	地籍所	ト	扉

	國 道 航 路		特 種 航 路
	特 種 航 路		常 道
	常 道		(收費所)の國道
	(收費所)の國道		ポ ー ト・ハ ー ブ 及 び 河 港 航 路
	ポ ー ト・ハ ー ブ 及 び 河 港 航 路		鉄 道 線
	鉄 道 線		鉄 道 站 舎 等
	鉄 道 站 舎 等		鉄 道 站 舎 及 平 台 等
	鉄 道 站 舎 及 平 台 等		区 域 界
	区 域 界		市 界
	市 界		國 界
	國 界		國 際 界
	國 際 界		大 門・(町)界

[illegible][illegible]

A topographic map of the Mt. Kiyomasa area. The map shows several peaks, with the highest being Mt. Kiyomasa (標高 250m). Other labeled peaks include Mt. Kiyomasa (標高 250m), Mt. Kiyomasa (標高 250m), and Mt. Kiyomasa (標高 250m). The map also shows various locations such as 小一砂ヶ谷, 大二砂ヶ谷, 小三砂ヶ谷, 小四砂ヶ谷, 小五砂ヶ谷, 小六砂ヶ谷, 小七砂ヶ谷, 小八砂ヶ谷, 小九砂ヶ谷, 小十砂ヶ谷, 小十一砂ヶ谷, 小十二砂ヶ谷, 小十三砂ヶ谷, 小十四砂ヶ谷, 小十五砂ヶ谷, 小十六砂ヶ谷, 小十七砂ヶ谷, 小十八砂ヶ谷, 小十九砂ヶ谷, 小二十砂ヶ谷, 小二十一砂ヶ谷, 小二十二砂ヶ谷, 小二十三砂ヶ谷, 小二十四砂ヶ谷, 小二十五砂ヶ谷, 小二十六砂ヶ谷, 小二十七砂ヶ谷, 小二十八砂ヶ谷, 小二十九砂ヶ谷, 小三十砂ヶ谷, 小三十一砂ヶ谷, 小三十二砂ヶ谷, 小三十三砂ヶ谷, 小三十四砂ヶ谷, 小三十五砂ヶ谷, 小三十六砂ヶ谷, 小三十七砂ヶ谷, 小三十八砂ヶ谷, 小三十九砂ヶ谷, 小四十砂ヶ谷, 小四十一砂ヶ谷, 小四十二砂ヶ谷, 小四十三砂ヶ谷, 小四十四砂ヶ谷, 小四十五砂ヶ谷, 小四十六砂ヶ谷, 小四十七砂ヶ谷, 小四十八砂ヶ谷, 小四十九砂ヶ谷, 小五十砂ヶ谷, 小五十一砂ヶ谷, 小五十二砂ヶ谷, 小五十三砂ヶ谷, 小五十四砂ヶ谷, 小五十五砂ヶ谷, 小五十六砂ヶ谷, 小五十七砂ヶ谷, 小五十八砂ヶ谷, 小五十九砂ヶ谷, 小六十砂ヶ谷, 小六十一砂ヶ谷, 小六十二砂ヶ谷, 小六十三砂ヶ谷, 小六十四砂ヶ谷, 小六十五砂ヶ谷, 小六十六砂ヶ谷, 小六十七砂ヶ谷, 小六十八砂ヶ谷, 小六十九砂ヶ谷, 小七十砂ヶ谷, 小七十一砂ヶ谷, 小七十二砂ヶ谷, 小七十三砂ヶ谷, 小七十四砂ヶ谷, 小七十五砂ヶ谷, 小七十六砂ヶ谷, 小七十七砂ヶ谷, 小七十八砂ヶ谷, 小七十九砂ヶ谷, 小八十砂ヶ谷, 小八十一砂ヶ谷, 小八十二砂ヶ谷, 小八十三砂ヶ谷, 小八十四砂ヶ谷, 小八十五砂ヶ谷, 小八十六砂ヶ谷, 小八十七砂ヶ谷, 小八十八砂ヶ谷, 小八十九砂ヶ谷, 小九十砂ヶ谷, 小九十一砂ヶ谷, 小九十二砂ヶ谷, 小九十三砂ヶ谷, 小九十四砂ヶ谷, 小九十五砂ヶ谷, 小九十六砂ヶ谷, 小九十七砂ヶ谷, 小九十八砂ヶ谷, 小九十九砂ヶ谷, 小一百砂ヶ谷.