










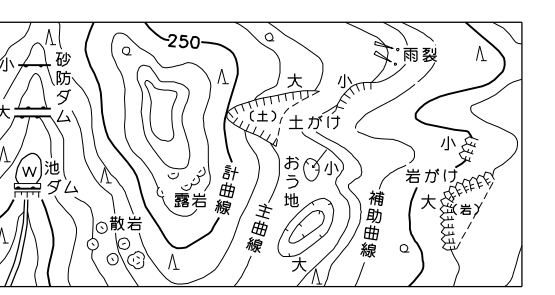
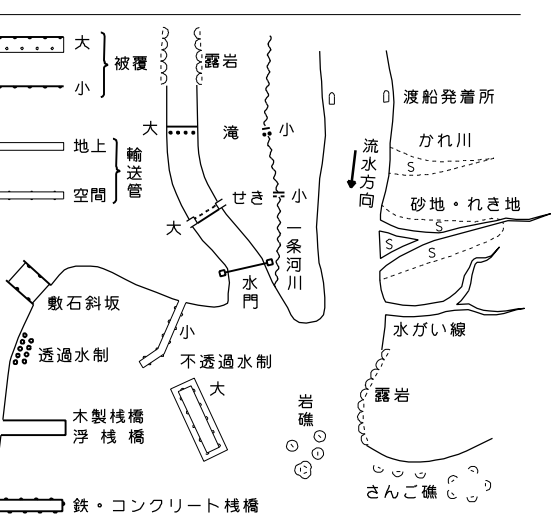
EF131	EF132	
EF133	EF134	
EF231	EF232	

20

	建 物	△ 37.2	三 角 点
	堅 ろ づ 建 物	◎ 25.62	水 準 点
		◎ 42.3	多角点及/標高を有する観測点等
		▽ 35.6	公共基準点等 (三角点)
	側 壁 合	△ 25.73	公共基準点 (水準点)
		△ 25.62	電子基準点
	堅 ろ づ 側 壁 合	・ 12.3	標高を有しない観測点
		・ 15.6	図化を判定による標高点

[illegible][illegible]

田	田	△	栗原郷	▽	栗原
山	山	○	その都の 栗木郷	山	山地
▽	地	○	芝地	+	以て地
+	さきう の郷	△ ...	広郷	+	し の 地
▽	バイアツ の郷	△	廣林	+	やし科 樹林
Y	桑畑	△	計畠	丁	樹
Y	茶畑	△	竹林	丁	樹
△	茶	△	竹林	△	樹



系は平成14年国土交通省告示第9号の規定
第Ⅲ座標系
は横メルカトル図法
に表示してある座標値はキロメートル単位
の基準は東京湾の平均海面
線の間隔は2メートル