





三条市地形図



VIII-EF 322		
EF223	EF224	EF233
EF321	EF322	EF331
EF323	EF324	EF333

記 号	
	建 物 △ 37.2 三 角 点 ◎ 25.62 水 準 点 ◎ 42.3 多角点及び標高を有する四角点等 ▽ 35.6 公 共 基 準 点 ◎ 25.73 公 共 基 準 点 (水準点) ◎ 25.62 電 子 基 準 点
	堅ろう建物 ・ 12.3 標高を計しない ・ 15.8 図を概測定による標高点
	簡 壁 舎 ・ 12.3 標高を計しない ・ 15.8 図を概測定による標高点
	堅ろう簡壁舎 ・ 12.3 標高を計しない ・ 15.8 図を概測定による標高点

[illegible][illegible]

日	田	△	栗 栗 栗	△	栗 栗
▽	畑	○	その他の 栗木 畑	山 山	栗 畑
+	さといも	△	芝 畑	山 山	いり畑
▽	パイナップル 畑	△	広 栗	山 山	しの 地
▽	桑 畑	△	計 栗	山 山	やし 科 栗 科
△	茶 畑	△	竹 林	山 山	栗 地

VIII-EF 322

画機関	三	条
業機関	朝日航洋株式会	