




### 三条市地形図



VIII-EF 312		
EF213	EF214	
EF311	EF312	
		EF323

記 号	
	建 物 △ 37.2 三 角 点 ◎ 25.62 水 準 点 ◎ 42.3 多角点及び標高を有する四角点等 ▽ 35.6 公 共 基 準 点 ◎ 25.73 公 共 基 準 点 (水準点) △ 25.62 電 子 基 準 点
	堅ろう建物 ・ 12.3 標高を計しない ・ 15.8 図を概測定による標高点
	簡 壁 舎 堅ろう簡壁舎

[illegible][illegible][illegible]

系は平成14年国土交通省告示第9号の規定  
第Ⅴ座標系  
は横メルカトル図法  
に表示してある座標値はキロメートル単位  
の基準は東京湾の平均海面  
線の間隔は2メートル