









### 三 条 市 地 形 図



EF014	EF023	EF024
EF112	EF121	EF122
EF114	EF123	EF124

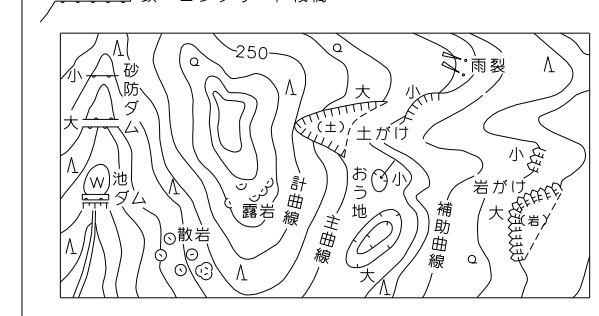
22

	建 物	△ 37.2	三角点
	堅ろう建物	◎ 25.62	水準点
	堅ろう建物	◎ 42.3	多角点及び標石を有する測定点
	假壁舎	▽ 35.6	公共基準点 (三角点)
	堅ろう假壁舎	△ 25.73	公共基準点 (水準点)
	堅ろう假壁舎	△ 25.62	電子基準点
	堅ろう假壁舎	・ 12.3	標石を有さない電子高しき
	堅ろう假壁舎	・ 15.8	図を機測定による標高点

[illegible][illegible]

都市特別区界

田	○	東京圏	▽	圏
田	○	その他 の大都市圏	山	山
▽	▽	足尾	下	以土地
▽	▽	広域圏	▽	の地
▽	▽	計画	T	サシ料
△	△	竹	△	地

[illegible]

座標系は平成14年国土交通省告示第9号の規定による第Ⅴ座標系  
投影は横メルカトル図法  
図郭に表示してある座標値はキロメートル単位  
高さの基準は東京湾の平均海面  
等高線の間隔は2メートル

「この測量成果は、国土地理院長の助言を受けて得たものである。  
(助言番号) 令3 北公 第130号」

計画機関 三 条 市  
作業機関 株式会社ナカノアイシステム