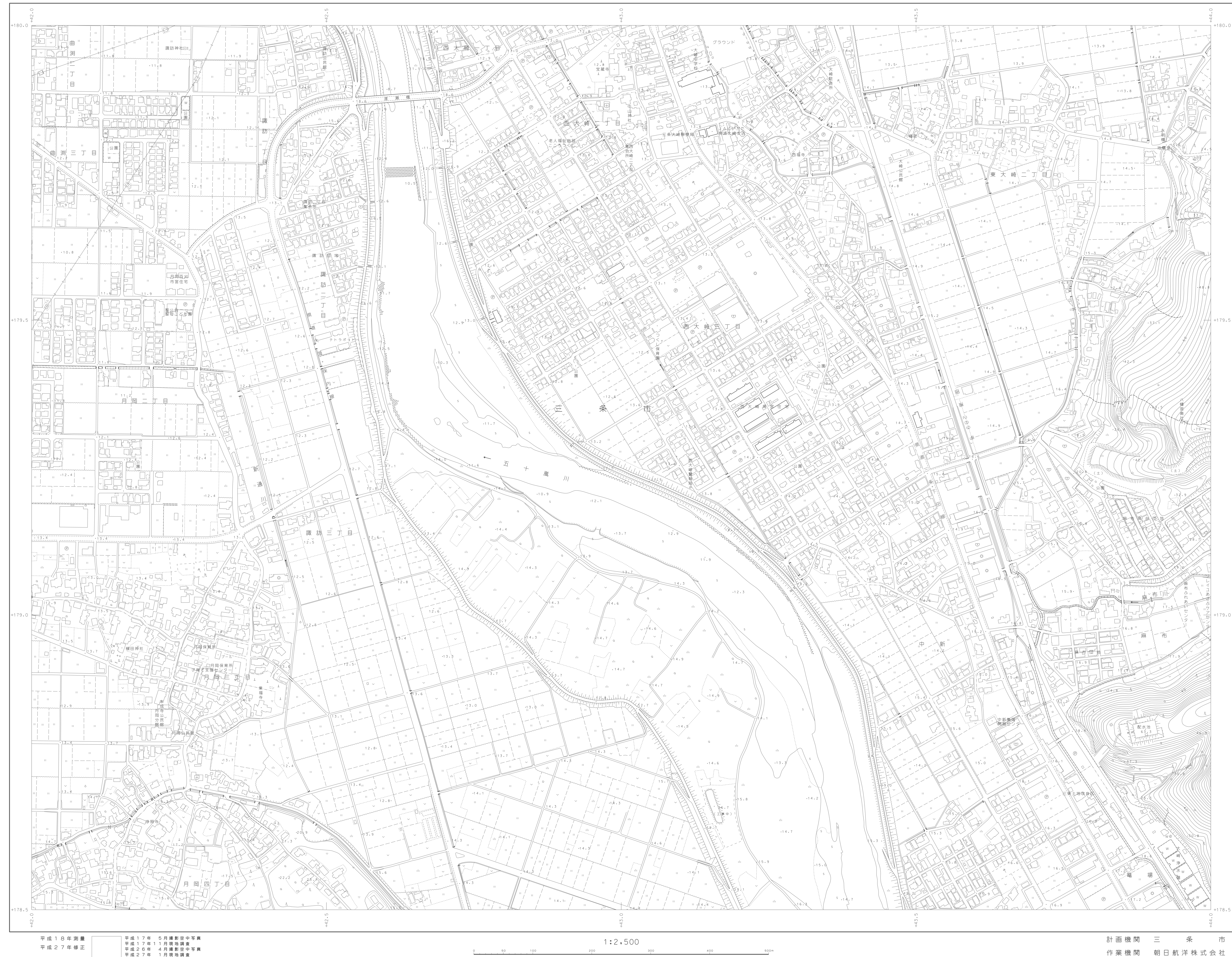


VIII-EF 00-2

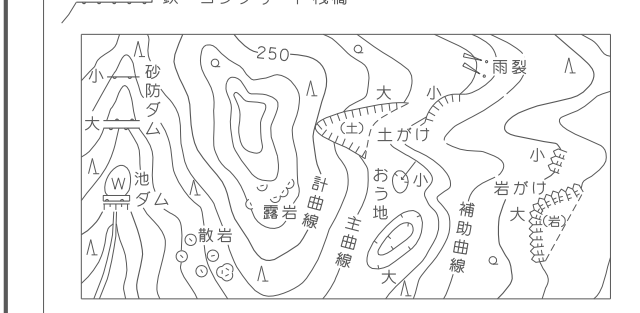
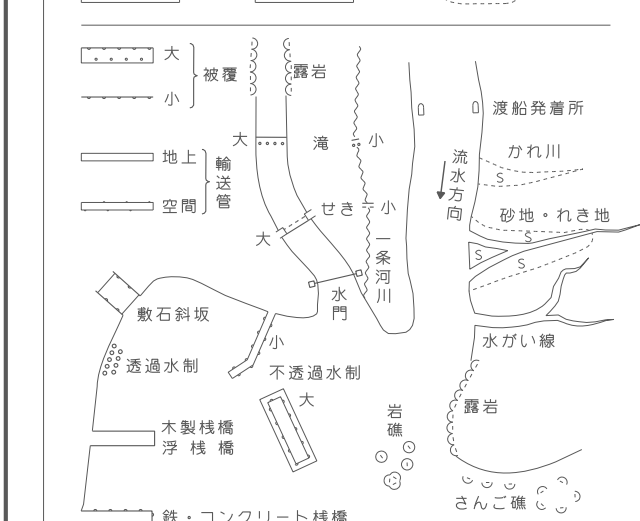
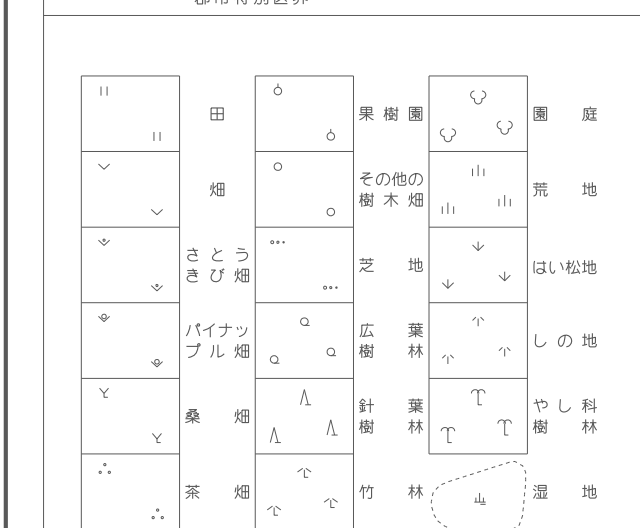
三 条 市 都 市 計 画 図



VIII-EF 00-2

DF90-3	DF90-4	DF91-3
EF00-1	EF00-2	EF01-1
EF00-3	EF00-4	EF01-3

記 号

[illegible][illegible]

座標系は平成14年国土交通省告示第9号の規定
による第ⅤⅢ座標系
投影は横メルカトル図法
図郭に表示してある座標値はキロメートル単位
高さの基準は東京湾の平均海面
等高線の間隔は2メートル

VIII-EF 00-2