


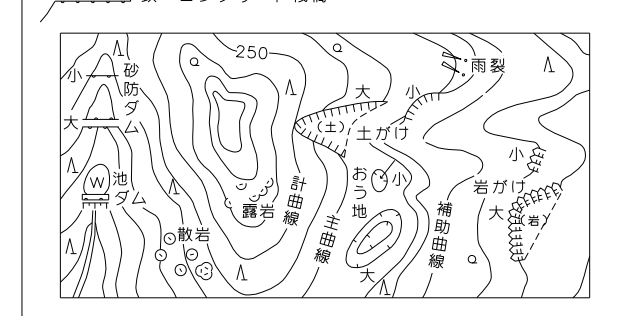


記 号	
	建 始 △ 37.2 三角点 △ 25.62 水準点 △ 42.3 多角点及び標高を有する固定点等 ▽ 35.6 公共標高点 (三角点)
	堅ろく建物 ※ 25.73 公共標高点 (水準点)
	鋼 壁 寄 △ 25.62 電子標高点 △ 25.62 電子を有しない標高点 △ 15.8 図化標高点による標高点

[illegible][illegible][illegible]

座標系は平成14年国土交通省告示第9号の規定
による第ⅤⅢ座標系
投影は横メルカトル図法
図郭に表示してある座標値はキロメートル単位
高さの基準は東京湾の平均海面
等高線の間隔は2メートル