











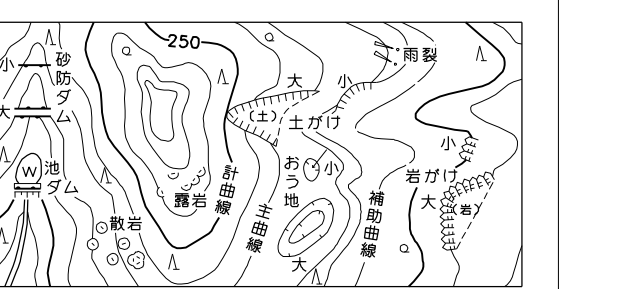


記 号	
	建 物
	堅ろう建物
	簡 便 舎
	堅ろう無壁舎
	△ 37.2 三 角 点
	⊕ 25.62 水 準 点
	⊙ 42.3 多角及び標石を得ずる測点等
	⊙ 25.73 公共基準点
	△ 25.73 公共基準点
	△ 25.73 公共基準点
	△ 12.3 標石を有しない測 点
	△ 15.8 図を規定点による標高点

[illegible][illegible]

	田	○	栗原産	▽ ▽	蕎麦	夏
II		○		▽ ▽		
	畑	○	その樹の 苗木を植	山 山	荒地	
✓		○		山		
*	さとう 畑	…	芝地	↓	ほし畑	
◇		○	正徳 粟林	↑		
▽	イヌナツ 畑	○	計 粟林	↑ ↑	しの地	
Y	桑畑	A A	計 粟林	T T	やし科 樹	
Y		A A		T T		
△	茶畑	心 心	竹林	山	湿地	
△		心 心				



系は平成14年国土交通省告示第9号の規定に  
第ⅤⅢ座標系  
は横メルカトル図法  
に表示してある座標値はキロメートル単位  
の基準は東京湾の平均海面  
線の間隔は2メートル

VIII—DF 811

画機関 三 条 市  
業機関 朝日航洋株式会社