VIII−DF 713

三条市地形図



+187.5
+44.0
+44.5
+45.0
+45.5
+46.0
+187.0
+186.5
+186.0
加茂市
信濃川
三条市
井戸場
諏訪神社
・2.5
・7.6
・7.5
・6.8
・6.6
・7.8
・5.0
・7.4
・8.5
・9.0
・7.7
・9.5
・9.1
・7.4
・8.9
・9.2
・10.1
・9.8
・9.6
・9.8
・7.6
・10.5
・6.8
・7.4
・9.1
・9.2
・9.3
・8.7
・9.4
・9.5
・7.6

VIII−DF 713

DF704	DF713	
DF802	DF811	

記　　号

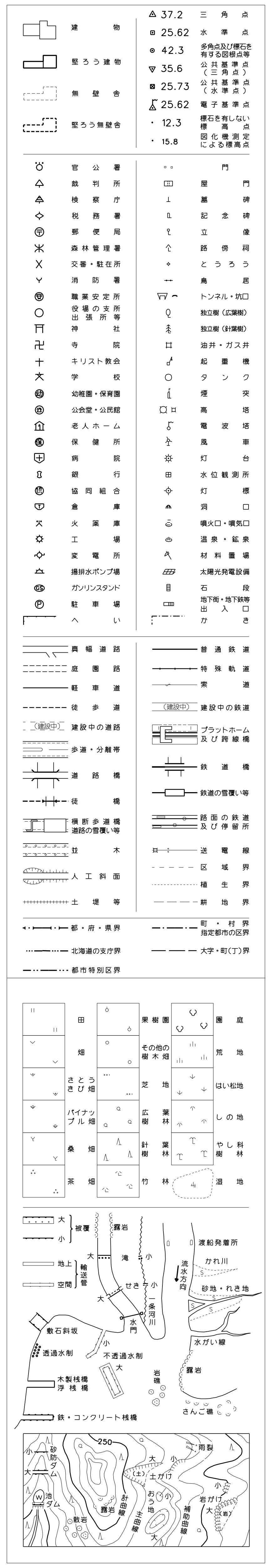

建物
堅ろう建物
無壁舎
堅ろう無壁舎
37.2 三角点
25.62 水準点
42.3 多角点及び標石を有する図根点等
35.6 公共基準点（三角点）
25.73 公共基準点（水準点）
25.62 電子基準点
12.3 標石を有しない標高点
15.8 図化機測定による標高点
官公署
裁判所
検察庁
税務署
郵便局
森林管理署
交番・駐在所
消防署
職業安定所
役場の支所出張所等
神社
寺院
キリスト教会
学校
幼稚園・保育園
公会堂・公民館
老人ホーム
保健所
病院
銀行
協同組合
倉庫
火薬庫
工場
変電所
揚排水ポンプ場
ガソリンスタンド
駐車場
へい
門
屋門
墓碑
記念碑
立像
路傍祠
とうろう
鳥居
トンネル・坑口
独立樹（広葉樹）
独立樹（針葉樹）
油井・ガス井
起重機
タンク
煙突
高塔
電波塔
風車
灯台
水位観測所
灯標
洞口
噴火口・噴気口
温泉・鉱泉
材料置場
太陽光発電設備
石段
地下街・地下鉄等出入口
かき
真幅道路
庭園路
軽車道
徒歩道
（建設中） 建設中の道路
歩道・分離帯
道路橋
徒橋
横断歩道橋 道路の雪覆い等
並木
人工斜面
土堤等
普通鉄道
特殊軌道
索道
（建設中） 建設中の鉄道
プラットホーム及び跨線橋
鉄道橋
鉄道の雪覆い等
路面の鉄道及び停留所
送電線
区域界
植生界
耕地界
都・府・県界
北海道の支庁界
都市特別区界
町・村界 指定都市の区界
大字・町（丁）界
田
畑
さとうきび畑
パイナップル畑
桑畑
茶畑
果樹園
その他の樹木畑
芝地
広葉樹林
針葉樹林
竹林
園庭
荒地
はい松地
しの地
やし科樹林
湿地
大
小
被覆
地上
空間
輸送管
露岩
大
滝
小
せき
小
大
一条河川
水門
流水方向
渡船発着所
かれ川
砂地・れき地
敷石斜坂
透過水制
小
不透過水制
大
木製桟橋 浮桟橋
鉄・コンクリート桟橋
岩礁
水がい線
露岩
さんご礁
250
小
砂防ダム
大
池
ダム
露岩
散岩
計曲線
主曲線
大
小
(土)
土がけ
おう地
小
大
補助曲線
雨裂
小
岩がけ
大
(岩)

座標系は平成14年国土交通省告示第９号の規定による第VIII座標系
投影は横メルカトル図法
図郭に表示してある座標値はキロメートル単位
高さの基準は東京湾の平均海面
等高線の間隔は２メートル

VIII−DF 713

平成１８年測量
平成２９年修正
令和　６年修正

平成１７年　５月撮影空中写真
平成１７年１１月現地調査
平成２６年　４月撮影空中写真
平成２８年　９月現地調査
令和　５年　５月撮影空中写真
令和　６年１０月現地調査

1:2,500

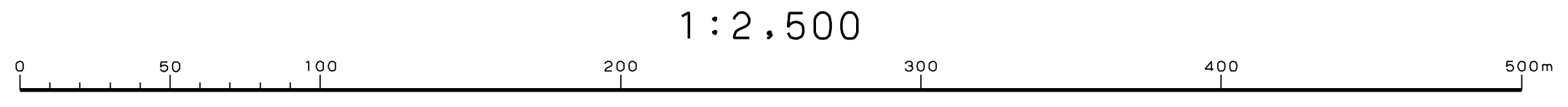

0
50
100
200
300
400
500m

「この測量成果は、国土地理院長の助言を受けて得たものである。
（助言番号）令６　北公　第３３６号」

計画機関　三条市
作業機関　朝日航洋株式会社