























































三条市地形図



EE29-2	EF20-1	EF20-2
EE29-4	EF20-3	EF20-4
		EF30-2

記号		
	座	△ 37.2 三角点
	望ろう望地	△ 25.62 水準点
	望ろう望地	△ 42.3 多角点及び打方石 有する四角点等
	照望告	▽ 35.6 公共水準点 (三角点)
	望ろう望地	△ 25.73 公共水準点 (水準点)
	望ろう望地	△ 25.62 公共水準点
		・ 12.3 標高をなしぬ
		・ 12.3 標高をなしぬ
		・ 15.8 図化を規定 による標高点

[illegible]

	奥通道路		普通通道路
	普通道路		特殊通道路
	紅線		溝
	歩道		（緑地） 建設中の鉄道
	緑地の境界		プロット・ルーム
	歩道・分離帯		緑地の境界
	道路幅		鉄道橋
	道路幅		鉄道の境界
	鉄道境界		防犯の鉄道
	緑地の境界		及通行禁止
	緑地の境界		針
	日本		通電線
	人工鉄道		区域界
	境界		緑地界
	境界		緑地界
	緑地・溝		電圧
	緑地・溝		緑地・溝
	緑地の境界		電圧・電圧
	緑地・溝		電圧・電圧
	緑地・溝		電圧・電圧
	緑地・溝		電圧・電圧
	緑地・溝		電圧・電圧
	緑地・溝		電圧・電圧
	緑地・溝		電圧・電圧

[illegible]

座標系は平成14年国土交通省告示第9号の規定による第ⅤⅢ座標系
投影は横メルカトル図法
図郭に表示してある座標値はキロメートル単位
高さの基準は東京湾の平均海面
等高線の間隔は2メートル

VIII-EF 20-3

計画機関 三 条 市
作業機関 朝日航洋株式会社