





三条市地形図



VIII-EE 29-2

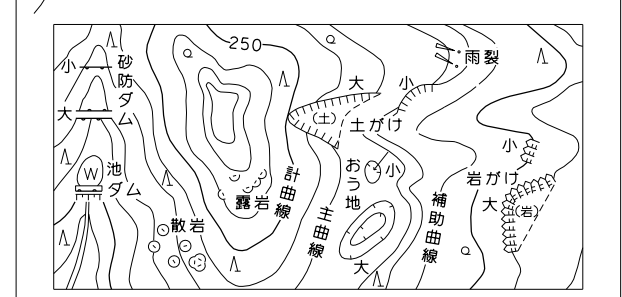
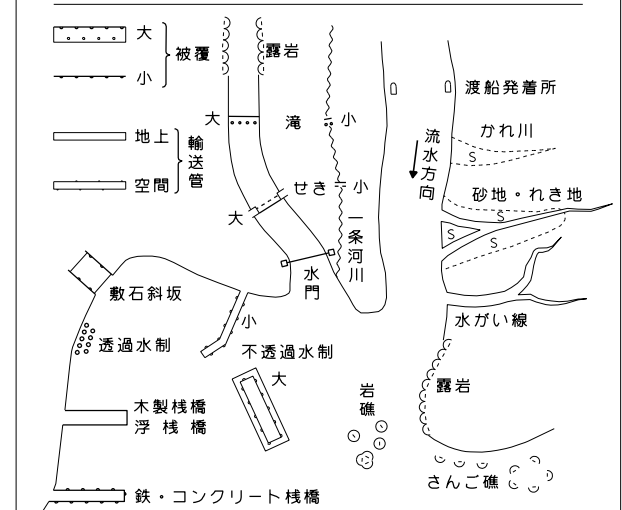
EE19-3	EE19-4	EF10-3
EE29-1	EE29-2	EF20-1
	EE29-4	EF20-3

記 号

	建 物	△ 37.2	三角点
	堅ろう建物	△ 25.62	水準点
	無壁舎	△ 42.3	多角点 多角点と標高を 有する点等
	堅ろう無壁舎	▽ 35.6	公共基準点 〈三角点〉
		△ 25.73	公共基準点 水準点
		△ 25.62	電子基準点
		・ 12.3	標高を有し、G.I. の面を有する 固定構築物

[illegible][illegible]

日	田	◇	栗原郷	▽	栗原郷
日		◇	その他 の地	山	山地
▽	畑	◇	山	山	
▽	森	***	地	▽	い松地
▽	さきび つ	=	地	▽	
▽	パイナップル 畑	◇	広瀬 郷	▽	しの地
▽	桑	人	社 郷	T	わし新 郷
▽	茶畑	T	竹林	T	郷地



座標系は平成14年国土交通省告示第9号の規定による第Ⅲ座標系
投影は横メルカトル図法
図郭に表示してある座標値はキロメートル単位
高さの基準は東京湾の平均海面
等高線の間隔は2メートル

VIII-EE 29-2

計画機関	三	条	市
作業機関	朝日航洋株式会社		