


三 条 市 地 形 図



平成18年測量		平成17年	5月撮影空中写真
平成29年修正		平成17年 ¹	1月現地調査写真
平成31年修正		平成28年	4月撮影空中写真
		平成28年	9月現地調査写真
		平成29年	5月撮影空中写真
平成30年	9月現地調査		









1:2,500

「この測量成果は、国土地理院長の助言を受けて得たものである。
(助言番号)平30 北公 第78号」

VIII-EE 19 - 4

EE19-1	EE19-2	EF10-1
EE19-3	EE19-4	EF10-3
EE29-1	EE29-2	EF20-1

28 号

	建 物	△ 37.2	三 角 点
	堅ろう建物	△ 25.62	水準点
	堅ろう建物	● 42.3	多角点及び標石を有する点等
	無 壁 倉	▽ 35.6	公共基準点 (くまの基準点)
	堅ろう無壁倉	※ 25.73	公共基準点 (水準点)
	堅ろう無壁倉	△ 25.62	電子基準点
	堅ろう無壁倉	・ 12.3	標石を有しない標高点
	堅ろう無壁倉	・ 15.8	図化標高点

[illegible][illegible]

		田	葉菜類 ○ ○	果樹類 ▽ △	畜産地
▽ ▽	畑	畑	さやの類 の類 木部	山 山 山	荒れ地
▽ ▽	きとび類	たばこ	えんどう	芋	引当り地
+	バナナノ属	豆	茶林	シ	やしの地
▽	桑園	人	針葉樹	T	やし和松
△	茶園	竹	雑草	雑草	遊草地

座標系は平成14年国土交通省告示第9号の規定による第Ⅴ座標系
投影は横メルカトル図法
原点に示してある座標値はキロメートル単位
高さの基準は東京湾の平均海面
等高線の間隔は2メートル

VIII-EE 19 - 4

計画機関	三	条	面
作業機関	朝日航洋株式会社		