









「この測量成果は、国土地理院長の助言を受けて得たものである。
(助言番号) 平30 北公 第78号」

記 号

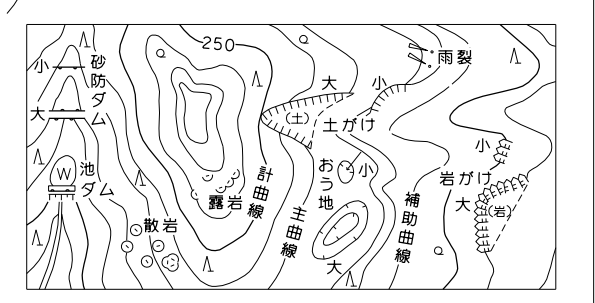
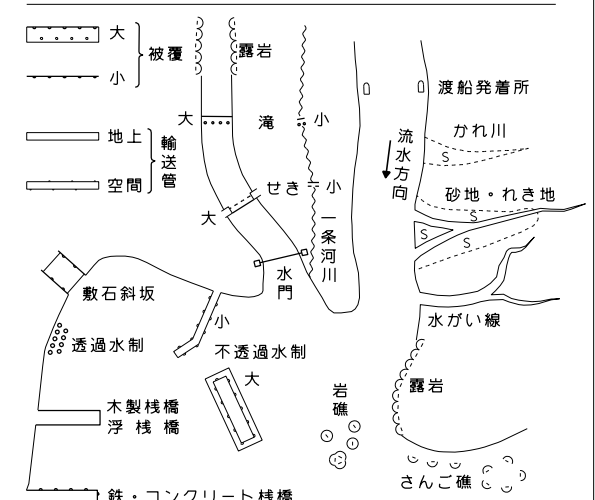
	EE08-3	EE08-4
	EE18-1	EE18-2
		EE18-4

9 82

	建 物	△ 37.2	三角点
	壁ろう建物	△ 25.62	水津点
	壁ろう建物	△ 42.3	金海及江藤石倉 有する区画の等
	無壁倉	▽ 35.6	公共基準点 〈三角点〉
	無壁倉	▽ 25.73	公共基準点 〈水津点〉
	壁ろう無壁倉	▽ 25.62	電子基準点
	壁ろう無壁倉	・ 12.3	樫石又はG11 樫石点
	壁ろう無壁倉	・ 15.8	図を準拠定 による観測点

[illegible][illegible]

田		田	果樹園	山	農地
▽		◇	その他の 木本林	山	荒地
△	畑	○		山	
*		"	雑草	↓	牧草地
* *	きとぎ 畑	=	林地	↑	
* *	パイナップル 畑	○ ○	公園 緑地	↑ ↑	しの地
Y		人 人	社会 福祉	T T	やし利 能
六	桑畑	テ	竹林	▲	遊憩地
六	茶畑	テ			



座標系は平成14年国土交通省告示第9号の規定による第ⅤⅢ座標系
投影は横メルカトル図法
原点に表示してある座標値はキロメートル単位
高さの基準は東京湾の平均海面
等高線の間隔は2メートル

VIII-EE 18 -1

計画機関 三 条 市
作業機関 朝日航洋株式会社