


三条市地形図



平成18年測量		平成17年	5月撮影空中写真
平成29年修正		平成17年 ¹	1月現地調査写真
平成31年修正		平成28年	4月撮影空中写真
		平成28年	9月現地調査写真
		平成29年	5月撮影空中写真
平成30年	9月現地調査		

1:2,500







































「この測量成果は、国土地理院長の助言を受けて得たものである。
(助言番号)平30 北公 第78号」

VIII-EE 08-3

	EE08-1	EE08-2
	EE08-3	EE08-4
	EE18-1	EE18-2

28 号

[illegible]

 電 力 供 給	 水 道 供 給
 汚 水 処 理	 特 別 汚 水 処 理
 気 体 供 給	 電 話
 道 歩 道	 鉄 道
 水 道 供 給	 汚 水 処 理
 汚 水 処 理	 汚 水 処 理
 汚 水 処 理	 汚 水 処 理
 汚 水 処 理	 汚 水 処 理
 汚 水 処 理	 汚 水 処 理
 汚 水 処 理	 汚 水 処 理
 汚 水 処 理	 汚 水 処 理
 汚 水 処 理	 汚 水 処 理
 汚 水 処 理	 汚 水 処 理
 汚 水 処 理	 汚 水 処 理
 汚 水 処 理	 汚 水 処 理
 汚 水 処 理	 汚 水 処 理
 汚 水 処 理	 汚 水 処 理
 汚 水 処 理	 汚 水 処 理
 汚 水 処 理	 汚 水 処 理

は	田	ろ	界	業	ひ	業	産
へ	畑	ろ	の	大	山	山	地
う	き	う	り	だ	地	し	地
ゃ	バイ	ら	ろ	広	業	ゃ	の
ゃ	農	ん	ら	計	業	し	地
茶	畑	ん	竹	林	地		

座標系は平成14年国土交通省告示第9号の規定
による第ⅤⅢ座標系
投影は横メルカトル図法
図郭に表示してある座標値はキロメートル単位
高さの基準は東京湾の平均海面
等高線の間隔は2メートル

VIII-EE 08-3

計画機関	三	条	市
作業機関	朝日航洋株式会社		