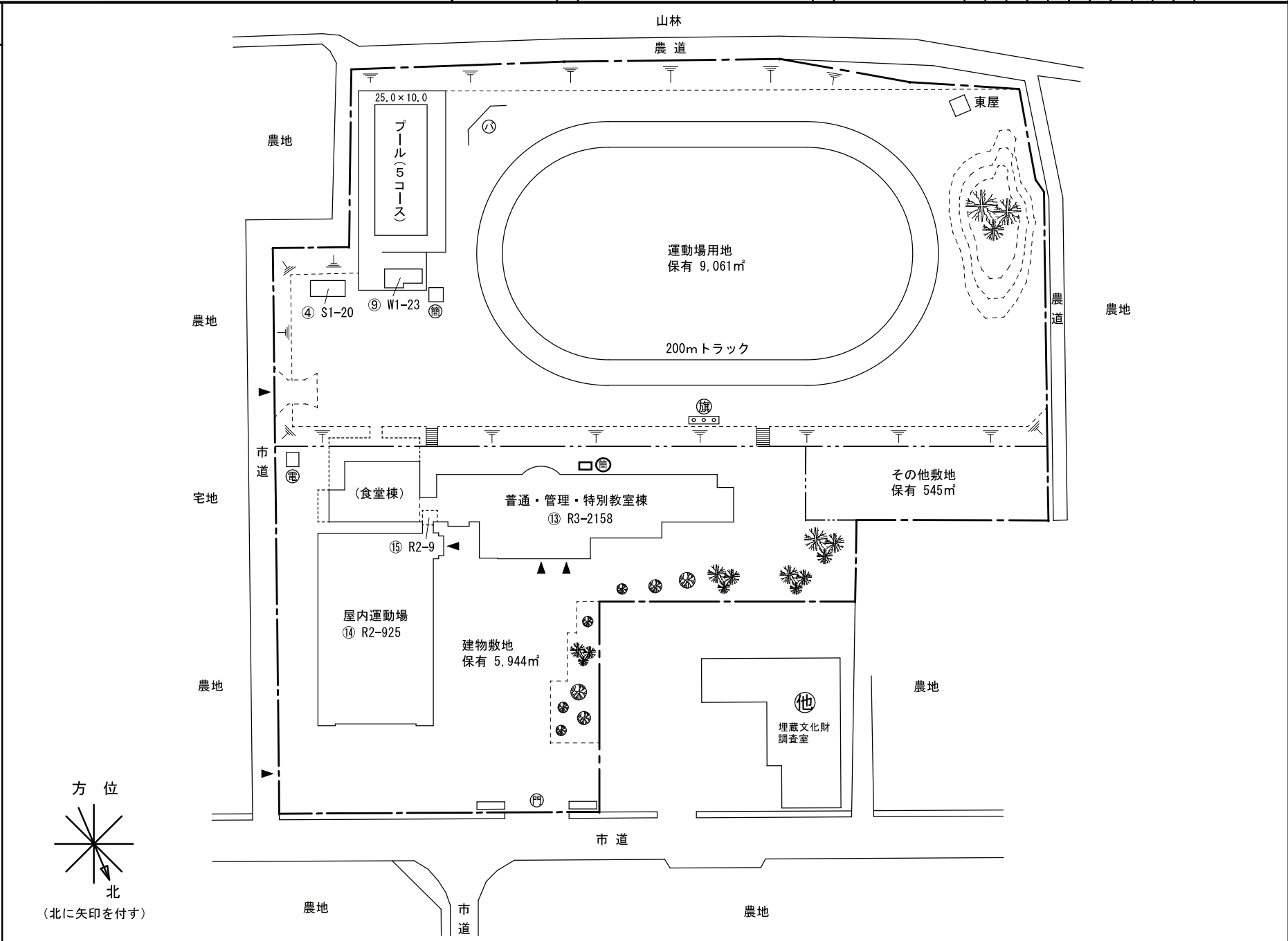


(令和7年度)

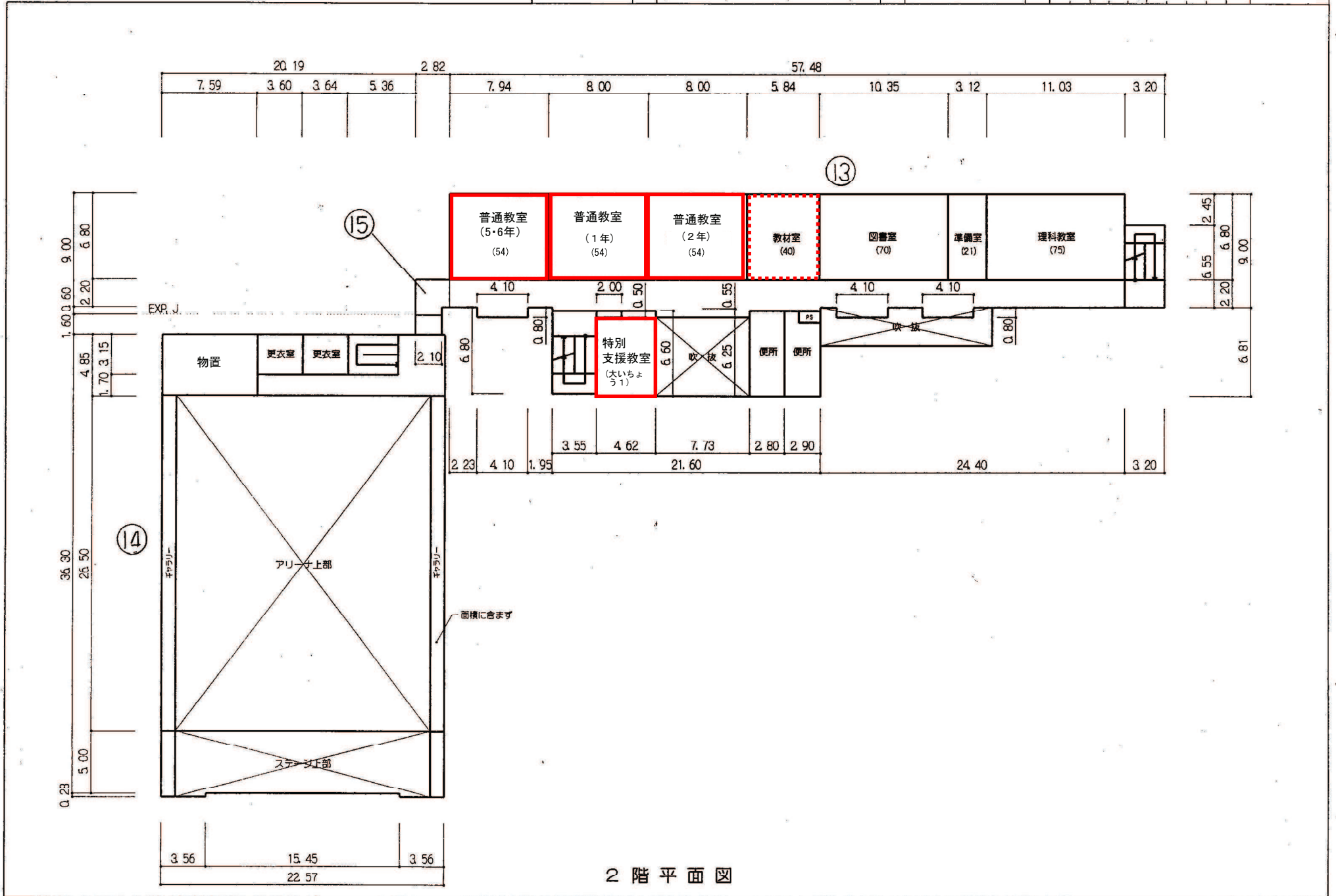
施設の配置図	縮尺	1 / 1,000 0 10 20 30m	学校名	大浦小学校	調査番号	(都道府県)	(市町村)	(学校)	整理番号
					15	204	0321	173-4	

- 凡例
- 建物
- ⊖ 未とりこわし建物
 - ⊕ 危険建物
 - ⊙ 借用建物
 - ⊖ 一時使用建物
- 建物以外の工作物
- ⊙ 自転車置場
 - 倉庫
 - ⊖ キュービクル
 - 旗 国旗掲揚塔
 - 受 受水槽
 - 簡 簡易な小規模構造物
 - 門 正門通用門
 - ⊖ 囲 障
 - グ 屋外運動場
 - 動 飼育舎
 - ハ バックネット
 - ⊖ ナイター照明



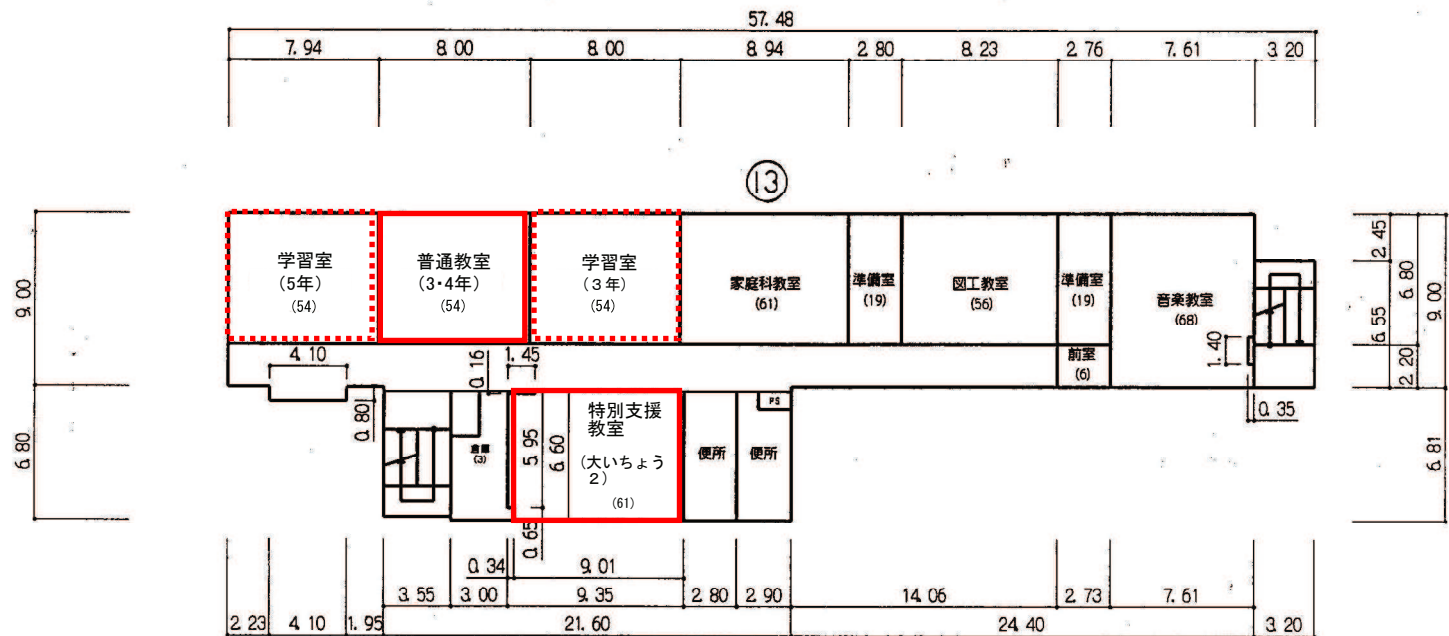
(令和7年度)

平面図	縮尺	1/400	学校名	大浦小学校	調査年度	（部室面積）	（床面積）	（学校）	標準階層	173-7
					1:5	2:0	4:0	3:2		



(令和7年度)

平面図	縮尺	1/400	学校名	大浦小学校	調査番号	(設置時期)	(市町村)	(学 校)	建築標準	173-8
						1:5	2:0:4	0:3:2:1		



3階平面図

(令和7年度)

平面図	縮尺 0 5 10 20 m	1/500	学校名 大浦小学校	調査番号			整理番号 173-10
				(都道府県) 15	(市町村) 2040321	(学校) 21	

B4からA4に縮小

