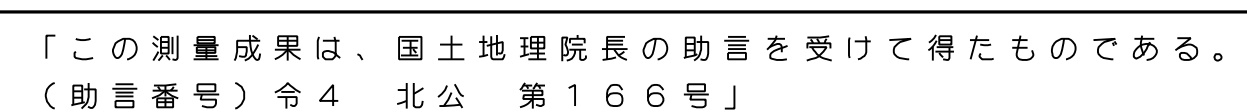
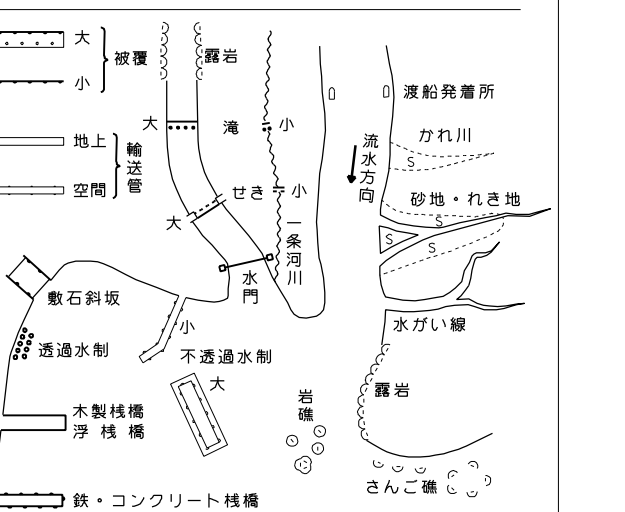



1:2,500

[illegible][illegible]

田	山	栗原園	山	栗原
田	山	その地の 栗原木	山	栗原
畑	山	芝地	山	栗原
さとう畑	山	広原	山	栗原
パイナップル畑	山	栗林	山	栗原
桑畑	山	針葉樹林	山	栗原
茶畑	山	竹林	山	栗原

[illegible]

平成18年測量		平成17年5月撮影空中写真
令和4年修正		平成17年11月現地調査写真
令和5年修正		平成29年5月撮影空中写真
令和6年修正		令和3年10月現地調査写真
		平成29年5月撮影空中写真
		令和4年10月現地調査写真
		令和5年5月撮影空中写真
		令和6年10月現地調査写真