



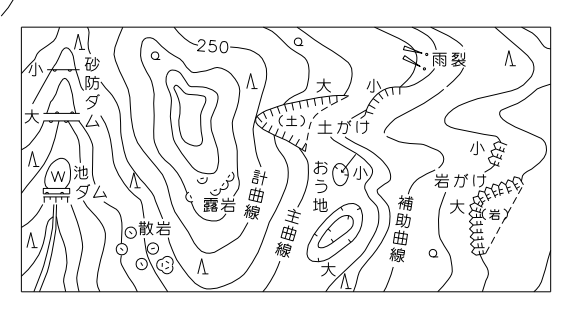


記 号	
	建 物
	堅ろう建物
	風壁舎
	堅ろう風壁舎
△ 37.2	三角点
◎ 25.62	水準点
※ 42.3	多角及び標石を得る三角点等
▽ 35.6	公共基準点 (三角点)
△ 25.73	公共基準点 (水準点)
◎ 25.62	電子基準点
・ 12.3	標石を有しない標高点
・ 15.8	図化現地による標高点

[illegible][illegible]

表 9-1 東京都特別区界

川	田	〇	東国庫	山	園庭
川	〇	〇	〇	山	〇
▽	沼	〇	その他 樹木地	山	荒地
▽	さきび野	***	芝	山	緑地
▽	パイナル アムス	〇	森林	山	の地
▽	森	人	計算	T	利権
△	茶畑	心	竹林	山	湿地



標系は平成14年国土交通省告示第9号の規定
するⅤⅢ座標系
影は横メルカトル図法
郭に表示してある座標値はメートル単位
との基準は東京湾の平均海面
高線の間隔は2メートル