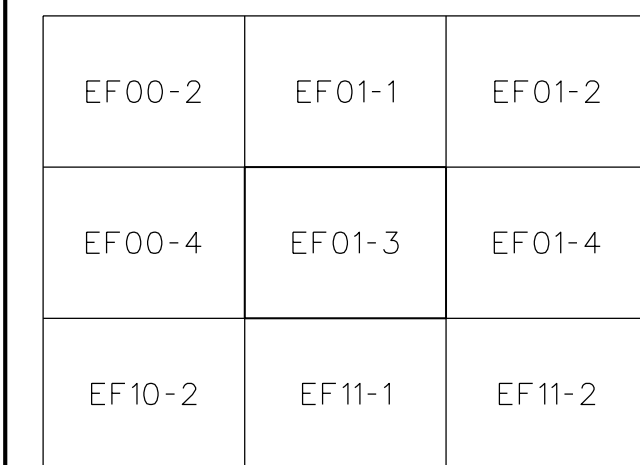




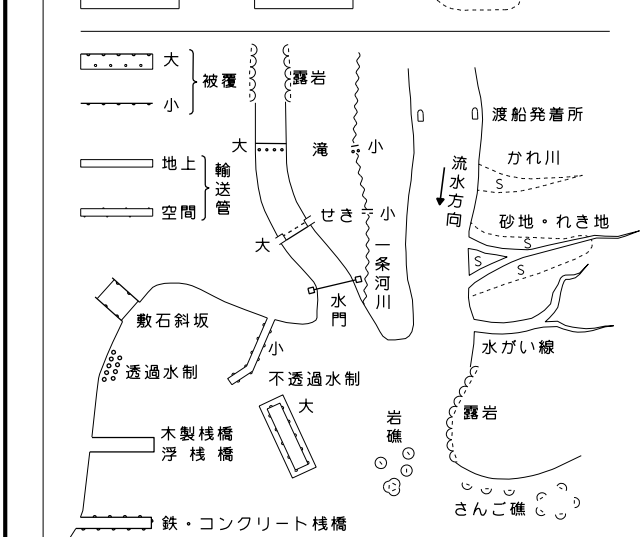


VIII-EF 01 - 3



記号	
	建 物
	堅ろうな建物
	開 閉 器
	堅ろうな組合
△ 37.2	三角点
☆ 25.62	水準点
☆ 42.3	多角測量及び標高を有する区画の等
▽ 35.6	公共測量点 (水準点)
☆ 25.73	公共測量点 (水準点)
☆ 25.62	電子測量点
● 12.3	標高を有しない 点
● 19.8	図化測量決定による標高点

[illegible][illegible][illegible]

A topographic map of the Lake Biwa region. The map shows contour lines indicating elevation, with labels such as 750, 800, and 900 meters. Key locations labeled include '大津' (Ōtsu), '草津' (Kusatsu), '高島' (Takashima), and '近江' (Ōmihachiman). A river, likely the Kura River, is shown flowing through the landscape. The map also includes various smaller place names and geographical features like hills and valleys.

座標系は平成14年国土交通省告示第9号の規定
による第ⅤⅢ座標系
投影は横メルカトル図法
図郭に表示してある座標値はキロメートル単位
高さの基準は東京湾の平均海面
等高線の間隔は2メートル

VIII-EF 01 - 3

計画機関	三	条	市
作業機関	朝日航洋株式会社		

平成18年測量	平成17年5月撮影空中写真
平成27年修正	平成17年11月現地調査
平成28年修正	平成26年4月撮影空中写真
令和2年修正	平成27年1月現地調査
	平成26年4月撮影空中写真
	平成27年10月現地調査
	平成29年5月撮影空中写真
	令和1年12月現地調査

1:2,500

「この測量成果は、国土地理院長の助言を受けて得たものである。
(助言番号) 令 1 北公 第 209 号」