






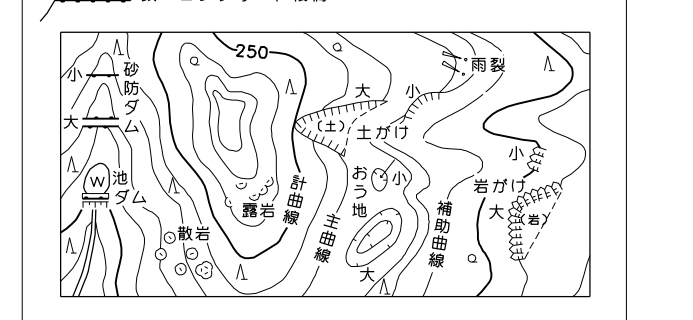
VIII-EF 012

計画機関 三 条 市
作業機関 朝日航洋株式会社

	建 物	△ 37.2	三 角 点
	堅 牢 建 物	△ 25.62	水 準 点
	堅 牢 無 礙 物	△ 42.3	内河及び埋石を 有する埋石点 公共埋石点 (水準点)
	無 礙 物	△ 25.73	公共埋石点 (水準点)
	堅 牢 無 礙 物	△ 25.72	電 子 標 準 点
		・ 12.3	標石を設けない 図に準拠しない 図を決定定 点による標高
		・ 15.8	

[illegible][illegible]

田	田	畠	界首園	山	園	庭
田			そのゆる 坂本木	山	山	荒地
▽	地	○		山	山	
*	さびけ地	***	芝地	+	+	ひい地
▽			広原	草林		しの地
	パイナップル地		雑林	ヤブ		
▽	桑地	▲ ▲ ▲	針葉樹林	丁		しの針葉
△		▲ ▲ ▲	針葉樹林	で		
△	茶地	△ △ △	竹林			湖地



座標系は平成14年国土交通省告示第9号の規定による第Ⅲ座標系
投影は横メルカトル図法
図郭に表示してある座標値はキロメートル単位
高さの基準は東京湾の平均海面
等高線の間隔は1メートル