

災害の情報はどこで得られるの？

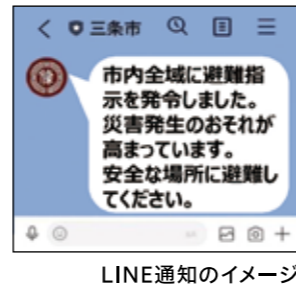


次の方法で災害関連の情報を発信します。
災害時に情報を入手しやすいよう、普段から登録などしておきましょう。

三條市LINE公式アカウント

友だち追加

アカウント名: 三條市
アカウントID: @sanjo-city



三條市ツイッター

アカウント名: 三條市役所
ユーザー名: @sanjo_city

メール配信サービス

①携帯電話やパソコンから空メールを送ります。
(mail.sanjo-city@raidan2.ktaiwork.jp)
②届いたメールを開き、必要事項を入力して登録ください。

- その他**
- 防災行政無線
 - 緊急速報メール
 - 自動電話応答サービス
 - 高齢者向け固定電話への避難情報配信サービス
- 35-2600に電話すると、防災行政無線の放送内容を確認できます。
- 避難情報を発令したら、電話をして伝えます。
*行政課 34-5517 に申し込みください。

アプリ

FMプラプラ
(燕三條エフエム放送)

NCTコネクト
(エヌ・シー・ティ)

避難所に行ってみよう

防災訓練に合わせて、避難所を開設します。
ルートを確認しながら避難所に行ってみましょう。
避難を体験できるほか、来所した人へのプレゼントもあります。

避難所の開設

- とき** 6月18日(日)午前8時30分~10時30分
ところ 最寄りの避難所は右ページのガイドブックを確認ください。

防災訓練

- とき** 6月18日(日)午前7時~11時
ところ 市役所、第1次・第2次避難所ほか市内一円
内容 災害本部、支部の設置、情報伝達

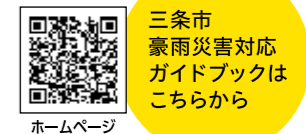
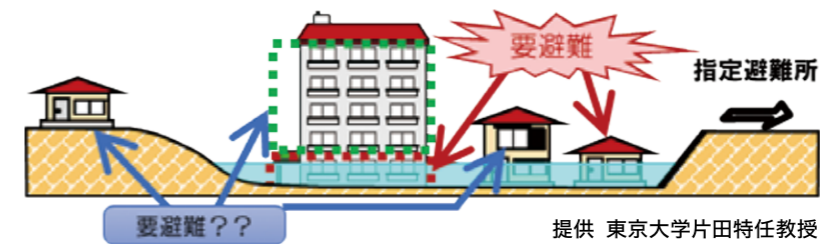
当日は、防災行政無線、緊急速報メール、緊急告知FMラジオが鳴ります。

梅雨直前！ いざというときの備えは大丈夫？

- 水害時の避難方法・避難場所を知っていますか？
- 災害時、どのような情報が出されるか知っていますか？
- 災害の情報は、どこで得られるか知っていますか？

あなたはどっち？ 水害発生時は避難所に行くべき？自宅にとどまるべき？

場所によっては、避難所に行くよりも自宅にとどまる方が安全な場合もあります。「三條市豪雨災害対応ガイドブック」では、水害時に自宅周辺などがどの程度浸水するかなどを確認できます。このガイドブックを見て、水害時にいつ、どこに避難すべきかを確認しておきましょう。



災害時はどのような情報が出されるの？

災害が発生すると、市は次の避難情報を発令します。

緊急度	避難情報	状況	取るべき行動
高	高齢者等避難	災害のおそれがある	高齢者など、避難に時間が掛かる人は避難ください。それ以外の人は避難の準備や自主避難をしてください。
	避難指示	災害のおそれが高い	自宅の2階や避難所などに避難ください。
	緊急安全確保	災害が切迫しているか、発生している	高い所に行って、身の安全を守ってください。

*災害の状況によっては、必ずしもこの順番どおりに発令するとは限りません。

特集
2

大切な命を守るために

行政課 ☎
34-5517

