

辺地総合整備計画について

1 三条市における辺地地域

辺地名	辺地を構成する字	面積 (k m ²)	人口 (人)	辺地度 (点)	計画 期間
早水辺地	吉ヶ平、遅場、葎谷、早水、 濁沢、牛野尾	6.18	326	115	H29～H31
笠堀辺地	笠堀、大谷地、名下、栗山、 塩野渕	3.40	399	100	H28～H30
中浦辺地	牛ヶ首、落合、中浦、新屋、 上谷地、蝶名林、鹿熊	4.80	447	144	H28～H30
大平辺地	駒込上、広手、大平	2.40	230	133	

2 公共施設等の整備計画

(1) 早水辺地

施設名	事業費(千円)
市道鹿倉線舗装事業	2,000
消防団小型動力ポンプ付軽積載車購入(更新)事業(牛野尾)	5,000
森林管理道濁沢名下線開設事業	144,450
合計	151,450

(2) 笠堀辺地 ※()は、変更した額を表す。

施設名	事業費(千円)
市道中谷線橋梁架替事業	(259,500)
森町小学校スクールバス購入(更新)塩野渕線	15,000
市道大谷地上の原線道路改良、舗装事業	(18,500)
合計	(293,000)

(3) 中浦辺地 ※()は、新たに追加する事業及び追加に伴い変更した額を表す。

施 設 名	事業費 (千円)
市道森町中浦線道路改良、舗装事業	100,000
下田中学校スクールバス購入 (更新) 新屋線	15,000
(消防団小型動力ポンプ付軽積載車購入(更新)事業(中浦))	(5,000)
合 計	(120,000)

(4) 大平辺地 事業なし

○辺地総合整備計画とは

「辺地に係る公共的施設の総合整備のための財政上の特別措置等に関する法律」（昭和37年 法律第88号）の第3条において「辺地総合整備計画」を定めた市町村に対して、財政上の支援が行われることになっており、計画に基づいて公共的施設等を整備にあたって、充当率100%、元利償還金の80%が交付税算入される有利な辺地対策事業債が充当できる。

○辺地とは

「交通条件や自然的・経済的・文化的諸条件に恵まれず、他の地域に比べて住民の生活文化水準が低い山間地・離島その他のへんぴな地域」と定義されており、辺地の要件は「当該地域の中心を含む5k㎡以内の面積の区域における人口が50人以上」であり、へんぴな程度の基準は「辺地度点数が100点以上の地域」である。

参考) 三条市では辺地に該当する地域は中浦、笠堀、早水、大平の4箇所、中浦、笠堀、早水の3箇所で辺地総合計画を策定し、事業を進めている。

総合整備計画書

新潟県三条市 早水辺地
(辺地の人口 326 人、面積 6.18 k m²)

1 辺地の概況

- (1) 辺地を構成する字の名称
三条市 吉ヶ平・遅場・葎谷・早水・濁沢・牛野尾
- (2) 地域の中心の位置
三条市牛野尾 758 番 1
- (3) 辺地度点数
115 点

2 公共施設等の整備計画

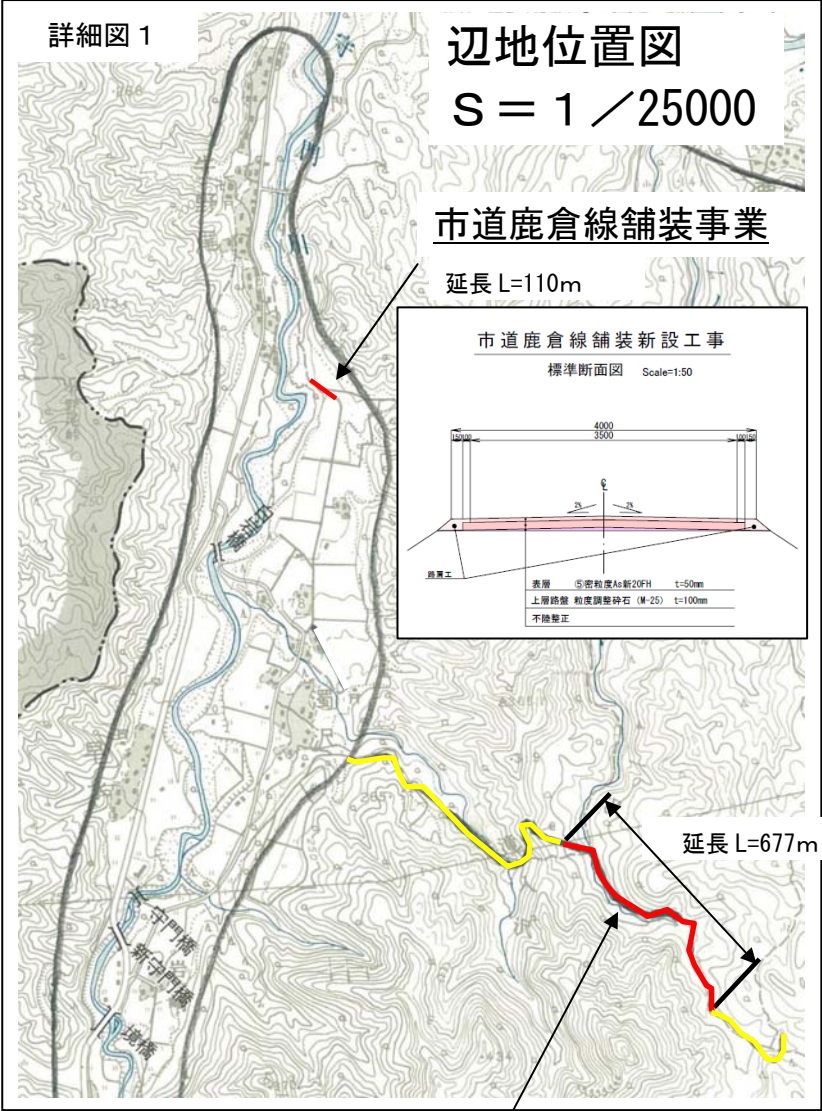
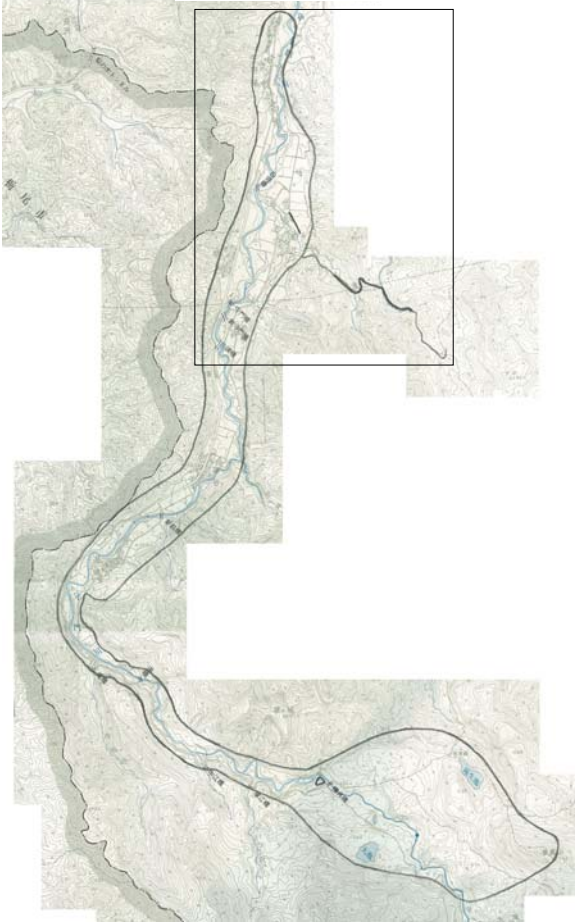
平成 29 年度～平成 31 年度（3 か年）

(単位：千円)

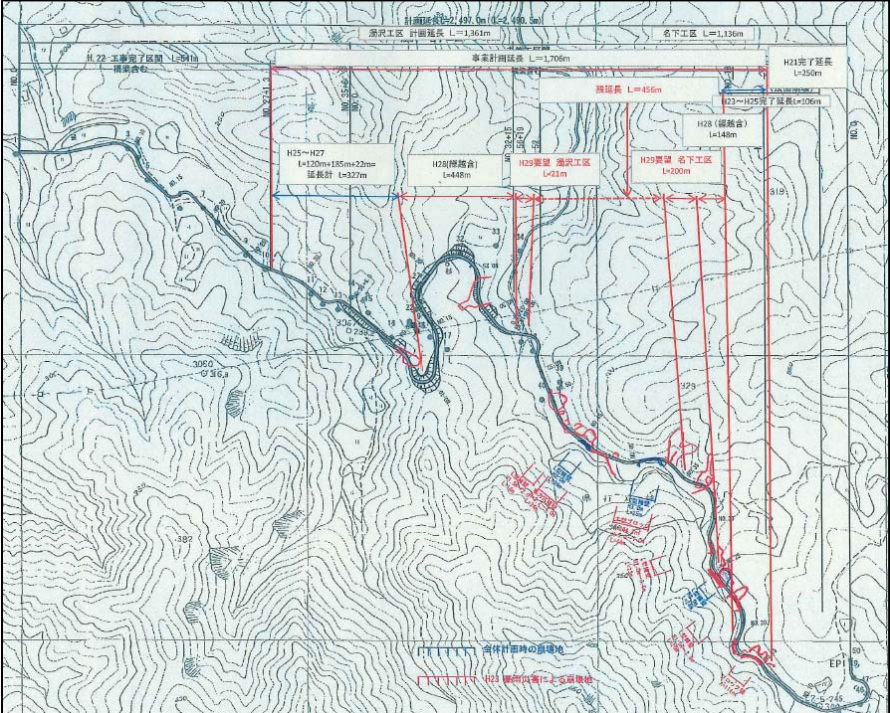
番号	施設名	事業主体	事業費 ①	財源内訳			一般財源のうち 辺地対策事業債 の予定額
				特定財源 ②	一般財源 ①－② ③		
1	市道鹿倉線舗装事業	三条市	2,000		2,000	2,000	
2	消防団小型動力ポンプ付軽積載車購入(更新)事業(牛野尾)	三条市	5,000		5,000	5,000	
3	森林管理道濁沢名下線開設事業	三条市	144,450	92,015	52,425	39,400	
合 計			151,450	92,015	59,425	46,400	

早水辺地

※詳細図1参照



森林管理道濁沢名下線開設事業



総合整備計画書

新潟県三条市 笠堀辺地

(辺地の人口 399 人、面積 3.4k m²)

1 辺地の概況

(1) 辺地を構成する字の名称

三条市 笠堀・大谷地・名下・栗山・塩野渕

(2) 地域の中心の位置

三条市大谷地 229 番

(3) 辺地度点数

100 点

2 公共施設等の整備計画

平成 28 年度～30 年度（3 か年）

(単位：千円)

番号	施設名	事業主体	事業費 ①	財源内訳			一般財源のうち 辺地対策事業債 の予定額
				特定財源 ②	一般財源 ①－② ③		
1	市道中谷線 橋梁架替事業	三条市	(259,500) 156,000		(259,500) 156,000	(259,500) 156,000	
2	森町小学校スクール バス購入（更新）塩 野渕線	三条市	15,000	3,770	11,230	11,200	
3	市道大谷地上の原線 道路改良、舗装事業	三条市	(18,500) 10,500		(18,500) 10,500	(18,500) 10,500	
合 計			(293,000) 181,500	3,770	(289,230) 177,730	(289,200) 177,700	

※()は、変更した額を表す。

笠堀辺地

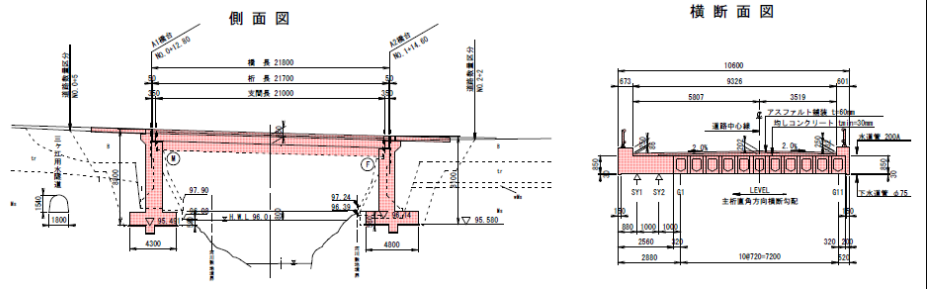
辺地位置図

S = 1 / 25000



中谷橋橋梁架替工事

標準横断面図 S=1:400

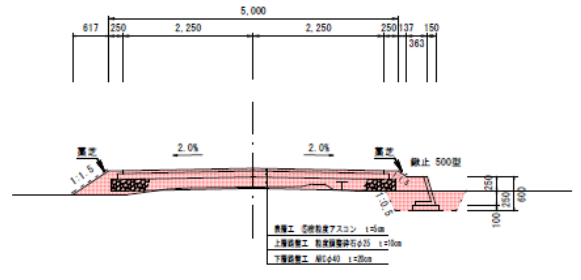


市道中谷線橋梁架替事業

市道大谷地上の原線道路改良、舗装事業 延長L=80m

市道大谷地上の原線道路改良工事

標準横断面図 S=1:100



総合整備計画書

三条市 中浦辺地

(辺地の人口 447 人、面積 4.8k m²)

1 辺地の概況

(1) 辺地を構成する字の名称

三条市 牛ヶ首・落合・中浦・新屋・上谷地・蝶名林・鹿熊

(2) 地域の中心の位置

三条市牛ヶ首 243 番

(3) 辺地度点数

144 点

2 公共施設等の整備計画

平成 28 年度～30 年度 (3 か年)

(単位：千円)

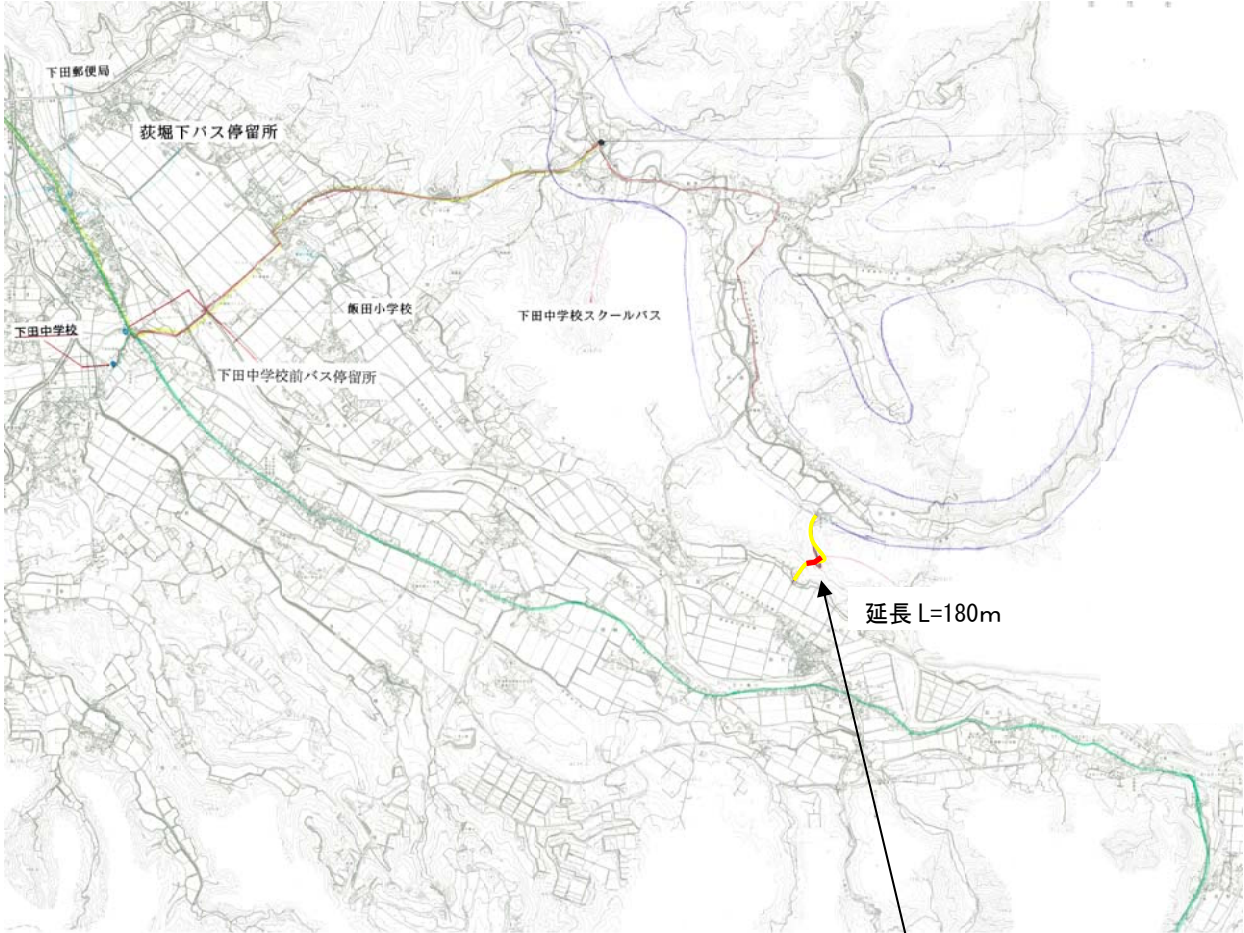
番号	施設名	事業主体	事業費 ①	財源内訳			一般財源のうち 辺地対策事業債 の予定額
				特定財源 ②	一般財源 ①－② ③		
1	市道森町中浦線 道路改良、舗装事業	三条市	100,000	49,500	50,500	50,500	
2	下田中学校スクール バス購入(更新)新 屋線	三条市	15,000	3,770	11,230	11,200	
3	(消防団小型動力ポ ンプ付軽積載車購入 (更新)事業(中浦))	(三条市)	(5,000)		(5,000)	(5,000)	
合 計			(120,000) 115,000	53,270	(66,730) 61,730	(66,700) 61,700	

※()は、新たに追加する事業及び追加に伴い変更した額を表す。

中浦辺地

辺地位置図

S = 1 / 25000



市道森町中浦線道路改良、 舗装事業

